



**Request for Proposal - Demande de propositions**

**Part II: Maps  
Partie II: Cartes**

***Eastern Lands  
Terrains de l'est***

**April 1, 2023 - March 31, 2028  
1 Avril 2023 - 31 Mars 2028**





# Eastern Lands

## Terrains de l'est

#	TITLE	TITRE
1	Aviation Pkwy	Promenade de l'Aviation
2	Diplomatic Precinct	Enceinte diplomatique
3	Lady Grey Drive	Promenade Lady Grey
4	Laurier House	Maison Laurier
5	Green Island Park	Parc de l'île Verte
6	Rockcliffe Park	Parc Rockcliffe
7	Sir George-Étienne Cartier Parkway	Promenade de Sir-George-Étienne-Cartier
8	Rockcliffe Rockeries	Parc de la Rockeries



NATIONAL CAPITAL COMMISSION  
 COMMISSION DE LA CAPITALE NATIONALE

## Total Summary - Sommaire total

Contract Name: Eastern Lands

Nom du contrat: Terrains de l'est

## 1. Landscape Features - Biens paysager

### Forested turf - Gazon avec des arbres

Subtype Sous-type	Detail Détails	Count Nombre	Length (m) Longueur	Area (m2) Surface
Forested Class B Classe B (boisé)				24,344.1
Forested Class C Classe C (boisé)				158,355.2
Forested Class N Classe N (boisé)				5,615.3

### Other Green Spaces - D'autres espaces verts

Subtype Sous-type	Detail Détails	Count Nombre	Length (m) Longueur	Area (m2) Surface
Bed - Mixed Plate-bande mixte				1,077.49
Wild Flowers Fleurs Sauvages				4,134.9
Bed - Specialized Plate-bande spécialisé				2,849.7
Bed - Shrub Plate-bande arbustive				7,042.8

### Tree Stands - Peuplement d'arbres

Subtype Sous-type	Detail Détails	Count Nombre	Length (m) Longueur	Area (m2) Surface
Group of Trees Peuplement d'arbres				2,284,434.7

### Turf - Gazon

Subtype Sous-type	Detail Détails	Count Nombre	Length (m) Longueur	Area (m2) Surface
Class A Classe A				836.05
Class B Classe B				452,086.92
Class C Classe C				913,229.7
Class N Classe N				36,917.3

## 2. Civil Features - Biens civil

### Cultural Assets - Biens culturel

Subtype Sous-type	Detail Détails	Count Nombre	Length (m) Longueur	Area (m2) Surface
Cultural Asset Bien Culturel		31		

### Curbs & Edging - Bords & bordures

Subtype Sous-type	Detail Détails	Count Nombre	Length (m) Longueur	Area (m2) Surface
Curb Bordure	Concrete Béton		33,019.2	
Curb Bordure	Stone Pierre		81	

## Fencing - Clôture

Subtype Sous-type	Detail Détails	Count Nombre	Length (m) Longueur	Area (m2) Surface
Fence Clôture	Chain Link Clôture en chaîne		6,246.3	
Fence Clôture	Metal Métal		249.3	
Fence Clôture	Steel Acier		76.9	
Fence Clôture	Unknown Inconnu		475.6	
Guard Rail Balustrade	Metal Métal		3,981	
Railing Balustrade	Metal Métal		8.6	
Railing Balustrade	Steel Acier		70.5	

## Fixtures - Biens civils

Subtype Sous-type	Detail Détails	Count Nombre	Length (m) Longueur	Area (m2) Surface
Bollard Butoir	Concrete Béton	1		
Bollard Butoir	Metal Métal	18		
Bollard Butoir	Rock Roche	70		
Bollard Butoir	Steel Acier	1		
Bollard Butoir	Wood Bois	24		
Culvert Ponceau	Concrete Béton	2		
Culvert Ponceau	Galvanized Galvanisé	31		
Culvert Ponceau	Metal Métal	6		
Culvert Ponceau	PVC CPV	1		
Culvert Ponceau	Steel Acier	17		
Culvert Ponceau	Stone Pierre	1		
Culvert Ponceau	Unknown Inconnu	13		



Gate	Page Wire	1
Barrière	Grillage	
Gate	Steel	12
Barrière	Acier	
Gate	Unknown	5
Barrière	Inconnu	
Manhole	Unknown	21
Regard d'égout	Inconnu	

## Furniture - Mobilier

Subtype	Detail	Count	Length (m)	Area (m2)
Sous-type	Détails	Nombre	Longeur	Surface
Bike Rack	Metal	4		
Support à bicyclette	Métal			
Bench	Concrete	2		
Banc	Béton			
Bench	Core Park	4		
Banc	Parc du coeur			
Bench	PVC	4		
Banc	CPV			
Bench	Unknown	3		
Banc	Inconnu			
Bench	Wood and Concrete	22		
Banc	Bois & béton			
Bench	Wood and Concrete Aggregate	16		
Banc	Bois & béton agrégat			
Garbage Can	Animal Proof	23		
Poubelle	Anti-animal			
Garbage Can	Metal	13		
Poubelle	Métal			
Garbage Can	Recycling	2		
Poubelle	Recyclage			
Garbage Can	Unknown	3		
Poubelle	Inconnu			
Garbage Can	Wood	1		
Poubelle	Bois			
Garbage Can	Wood and ConcreteAggregate	1		
Poubelle	Bois & béton agrégat			
Picnic Table	Concrete	1		
Table de pique-nique	Béton			
Picnic Table	Wood and Concrete	8		
Table de pique-nique	Bois & béton			

## Landscape Material - Matériaux paysagers

Subtype	Detail	Count	Length (m)	Area (m2)
Sous-type	Détails	Nombre	Longeur	Surface
Decorative Landscape Surface	Woodchip			80.3
Revêtement décoratif	Copeau de bois			

## Material - Matériau

Subtype	Detail	Count	Length (m)	Area (m2)
Sous-type	Détails	Nombre	Longeur	Surface

Decorative Hard Surface Revêtement décoratif	Asphalt Asphalte	1,538.1
Decorative Hard Surface Revêtement décoratif	Cobblestone Pavé arrondi	266.5
Decorative Hard Surface Revêtement décoratif	Concrete Béton	954.3
Decorative Hard Surface Revêtement décoratif	Concrete Mega Paver Béton	49.8
Decorative Hard Surface Revêtement décoratif	Flagstone Dalle	155.5
Decorative Hard Surface Revêtement décoratif	Granite Granit	7.3
Decorative Hard Surface Revêtement décoratif	Gravel Gravier	490.7
Decorative Hard Surface Revêtement décoratif	Interlock Pavé uni	112.2
Decorative Hard Surface Revêtement décoratif	Stone Pierre	22.9
Driveway Voie d'accès	Asphalt Asphalte	197.4
Driveway Voie d'accès	Stonedust Poussière de pierre	899.7
Landing Palier	Asphalt Asphalte	42.6
Landing Palier	Concrete Béton	245.6
Landing Palier	Exposed Aggregate Agréгат exposé	27
Parking Stationnement	Asphalt Asphalte	14,329.3
Parking Stationnement	Gravel Gravier	314.2
Pathway Sentier	Earth Terre	9,625
Pathway Sentier	Stonedust Poussière de pierre	35,393.4
Pedestrian Ramp Rampe piétonnier	Wood Bois	11.9
Platform Surface élevée	Interlock Pavé uni	122.1
Roadway Chaussée	Asphalt Asphalte	217,449.6
Roadway Chaussée	Gravel Gravier	375
Roadway Chaussée	Stonedust Poussière de pierre	1,695.5
Sidewalk Trottoir	Asphalt Asphalte	11,106.2
Sidewalk Trottoir	Concrete Béton	3,534
Sidewalk Trottoir	Concrete Mega Paver Béton	136.5



Sidewalk Trottoir	Flagstone Dalle			5
Sidewalk Trottoir	Stonedust Poussière de pierre			5,897.7

### Steps - Marches

Subtype Sous-type	Detail Détails	Count Nombre	Length (m) Longueur	Area (m2) Surface
Steps Marches	Concrete Béton			25.6
Steps Marches	Exposed Aggregate Agrégat exposé			8.5
Steps Marches	Log Rondin			70
Steps Marches	Stone Pierre			9.3

### Walls - Murs

Subtype Sous-type	Detail Détails	Count Nombre	Length (m) Longueur	Area (m2) Surface
Decorative/Stand alone Mur décoratif	Stone Masonry Maçonnerie en pierre			607.2
Retaining Mur de soutènement	Boulder Pierre			983.1
Retaining Mur de soutènement	Concrete Béton			37.5
Retaining Mur de soutènement	Concrete & Iron Béton et fer			139.1
Retaining Mur de soutènement	Stone Masonry Maçonnerie en pierre			1,641.6
Structural Mur porteur	Masonry & Iron Maçonnerie et fer			859.8
Structural Mur porteur	Stone Masonry Maçonnerie en pierre			48.58

## 3. Electrical Features - Biens électrique

### Electrical Lines - Installation électriques

Subtype Sous-type	Detail Détails	Count Nombre	Length (m) Longueur	Area (m2) Surface
Underground Cable Câble sous-terrains				1225

### Lighting - Éclairage

Subtype Sous-type	Detail Détails	Count Nombre	Length (m) Longueur	Area (m2) Surface
Flood Light Projecteur			4	
Sidewalk / Pathway Light Éclairage de trottoir/sentier			15	
Street Light Éclairage de rue			35	

## Other Electrical Items - Autre items électrique

Subtype Sous-type	Detail Détails	Count Nombre	Length (m) Longeur	Area (m2) Surface
Electrical Kiosk Kiosk électrique		6		
Electrical Meter Compteur électrique		4		

## 4. Water Features - Biens d'eau

### Fixtures - Biens civils

Subtype Sous-type	Detail Détails	Count Nombre	Length (m) Longeur	Area (m2) Surface
Catch Basin Puisard		306		
Drain Drain		3		
Sewer Grate Grille d'égout		44		

### Irrigation systems - Systèmes d'irrigation

Subtype Sous-type	Detail Détails	Count Nombre	Length (m) Longeur	Area (m2) Surface
Control Valve Soupape de contrôle		16		
Master Valve Soupape maître		1		
Quick Coupling Valve Soupape de raccord rapide		8		
Sprinkler Head Tête de gicleur		13		

### Potable water systems - Systèmes d'eau potable

Subtype Sous-type	Detail Détails	Count Nombre	Length (m) Longeur	Area (m2) Surface
Drinking Fountain Fontaine d'eau potable		3		
Sprinkler Line - Potable Conduits pour les gicleurs			1,537.1	
Water Line - Potable Ligne d'eau potable			197.1	

### Water Meters – Compteurs d'eau

Subtype Sous-type	Detail Détails	Count Nombre	Length (m) Longeur	Area (m2) Surface
Water Meter Compteur d'eau		2		



## 5. Snow & Ice Clearing Features – Biens de déneigement & déglçage

### Snow & Ice Clearing Areas - Espace de déneigement & déglçage

<b>Subtype</b> <b>Sous-type</b>	<b>Detail</b> <b>Détails</b>	<b>Count</b> <b>Nombre</b>	<b>Length (m)</b> <b>Longeur</b>	<b>Area (m2)</b> <b>Surface</b>
Vehicle Access Accès de véhiculaire				7,884.8.
Pedestrian Access Accès piétonnier				3,707
Temporary Snow Storage Stockage à neige temporaire				360.1

### Snow & Ice Clearing Points - Points de déneigement & déglçage

<b>Subtype</b> <b>Sous-type</b>	<b>Detail</b> <b>Détails</b>	<b>Count</b> <b>Nombre</b>	<b>Length (m)</b> <b>Longeur</b>	<b>Area (m2)</b> <b>Surface</b>
Doorway Corridor d'entrée			5	
Fire Hydrant Access Borne-fontaine			1	
Flagpole Access Mât de drapeau			1	
Utility Service Service Mécanique			2	

## Disclaimer - Avisi de non-responsabilité

This document has been compiled to compliment the maintenance management contract maps and should be used as a guide only.

Ce document a été préparé pour compléter les cartes de contrat de gestion de l'entretien et devrait être utilisé à titre de guide seulement.

# Site Feature Summary / Sommaire de Site

## Aviation Pkwy / Promenade de l'Aviation



Site #	98936
Site Name	Aviation Pkwy
Nom du site	Promenade de l'Aviation
Map - Carte	1

### 1. Landscape Features - Biens paysager

#### Forested Turf - Gazon avec des arbres

Subtype Sous-Type	Detail Détails	Count Nombre	Length (m) Longueur	Area (m2) Surface
Forested Class B / Classe B (boisé)				4370.84
Forested Class C / Classe C (boisé)				13105.15

#### Other Green Spaces - D'autres espaces verts

Subtype Sous-Type	Detail Détails	Count Nombre	Length (m) Longueur	Area (m2) Surface
Bed - Shrub / Plate- bande arbustive				76.26

#### Tree Stands - Peuplement d'arbres


Subtype Sous-Type	Detail Détails	Count Nombre	Length (m) Longueur	Area (m2) Surface
Group of Trees / Peuplement d'arbres				671049.33

#### Turf - Gazon

Subtype Sous-Type	Detail Détails	Count Nombre	Length (m) Longueur	Area (m2) Surface
Class B / Classe B				67662.54
Class C / Classe C				161482.89

### 2. Civil features - Biens civil

#### Curbs & Edging - Bords & bordures





## Aviation Pkwy / Promenade de l'Aviation

Subtype Sous-Type	Detail Détails	Count Nombre	Length (m) Longueur	Area (m2) Surface
Curb / Bordure	Concrete / Béton		13693.12	

### Fencing - Clôture

Subtype Sous-Type	Detail Détails	Count Nombre	Length (m) Longueur	Area (m2) Surface
Fence / Clôture	Chain Link / Maillon de chaîne		6029.31	
Guard Rail / Balustrade	Metal / Métal		712.17	

### Fixtures - Biens civils

Subtype Sous-Type	Detail Détails	Count Nombre	Length (m) Longueur	Area (m2) Surface
Culvert / Ponceau	Unknown / Inconnu	1		
Manhole / Regard d'égout	Unknown / Inconnu	2		


### Furniture - Mobilier

Subtype Sous-Type	Detail Détails	Count Nombre	Length (m) Longueur	Area (m2) Surface
Bench / Banc	Wood and Concrete / Bois & béton	3		
Garbage Can / Poubelle	Animal Proof / Anti-animal	3		

### Material - Matériau

Subtype Sous-Type	Detail Détails	Count Nombre	Length (m) Longueur	Area (m2) Surface
Decorative Hard Surface / Revêtement décoratif	Asphalt / Asphalte			1478.72
Decorative Hard Surface / Revêtement décoratif	Cobblestone / Pavé arrondi			125.19
Decorative Hard Surface / Revêtement décoratif	Concrete / Béton			954.32
Pathway / Sentier	Asphalt / Asphalte			11737.66
Pathway / Sentier	Earth / Terre			4022.34
Roadway / Chaussée	Asphalt / Asphalte			61658.93
Roadway / Chaussée	Gravel / Gravier			134.88

## 4. Water Features - Biens d'eau




# Aviation Pkwy / Promenade de l'Aviation

---

## Fixtures - Biens civil





<b>Subtype Sous-Type</b>	<b>Detail Détails</b>	<b>Count Nombre</b>	<b>Length (m) Longueur</b>	<b>Area (m2) Surface</b>
Catch Basin / Puisard		108		
Sewer Grate / Grille d'égout		5		



NCC Site Number Numéro de site (CCN)	Map Number Numéro de carte	Date: 01 Jun 2023
98936	1 of 4	Scale Échelle: 1:4,560

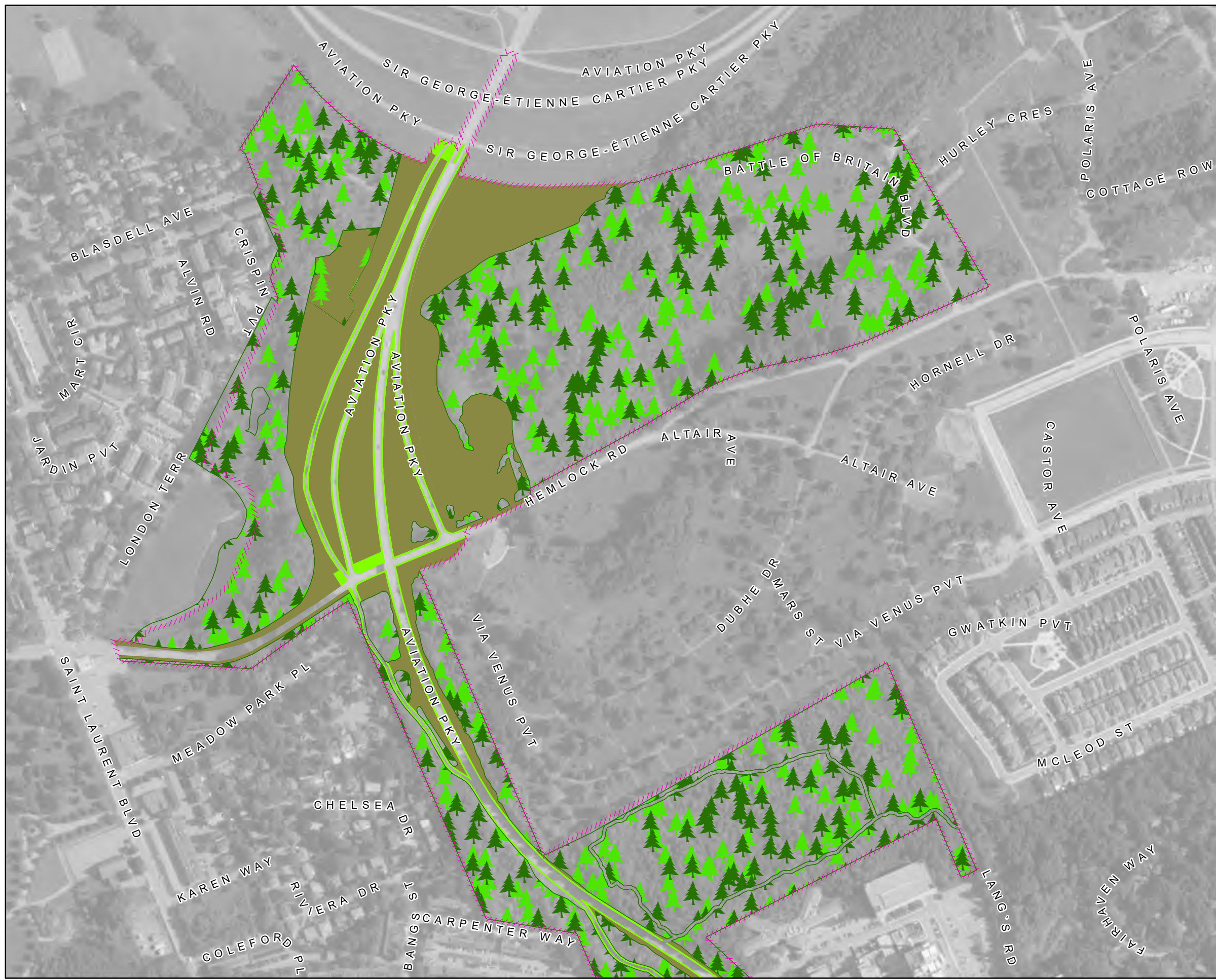


Turf  
Gazon

-  Class A  
Classe A
-  Class B  
Classe B
-  Class C  
Classe C
-  Class N  
Classe N

Other Green Spaces  
D'autres espaces vert

-  Bed - Mixed  
Plate - bande mixte
-  Bed - Shrub  
Plate - bande arbustaie
-  Bed - Specialized  
Plate - bande spécialisé
-  Wild Flowers  
Fleurs sauvages
-  Tree Stand  
Peuplement d'arbres
-  Site Limit  
Limite de site









NCC Site Number Numéro de site (CCN)	Map Number Numéro de carte	Date: 01 Jun 2023
98936	2 of 4	Scale Échelle: 1:4,680

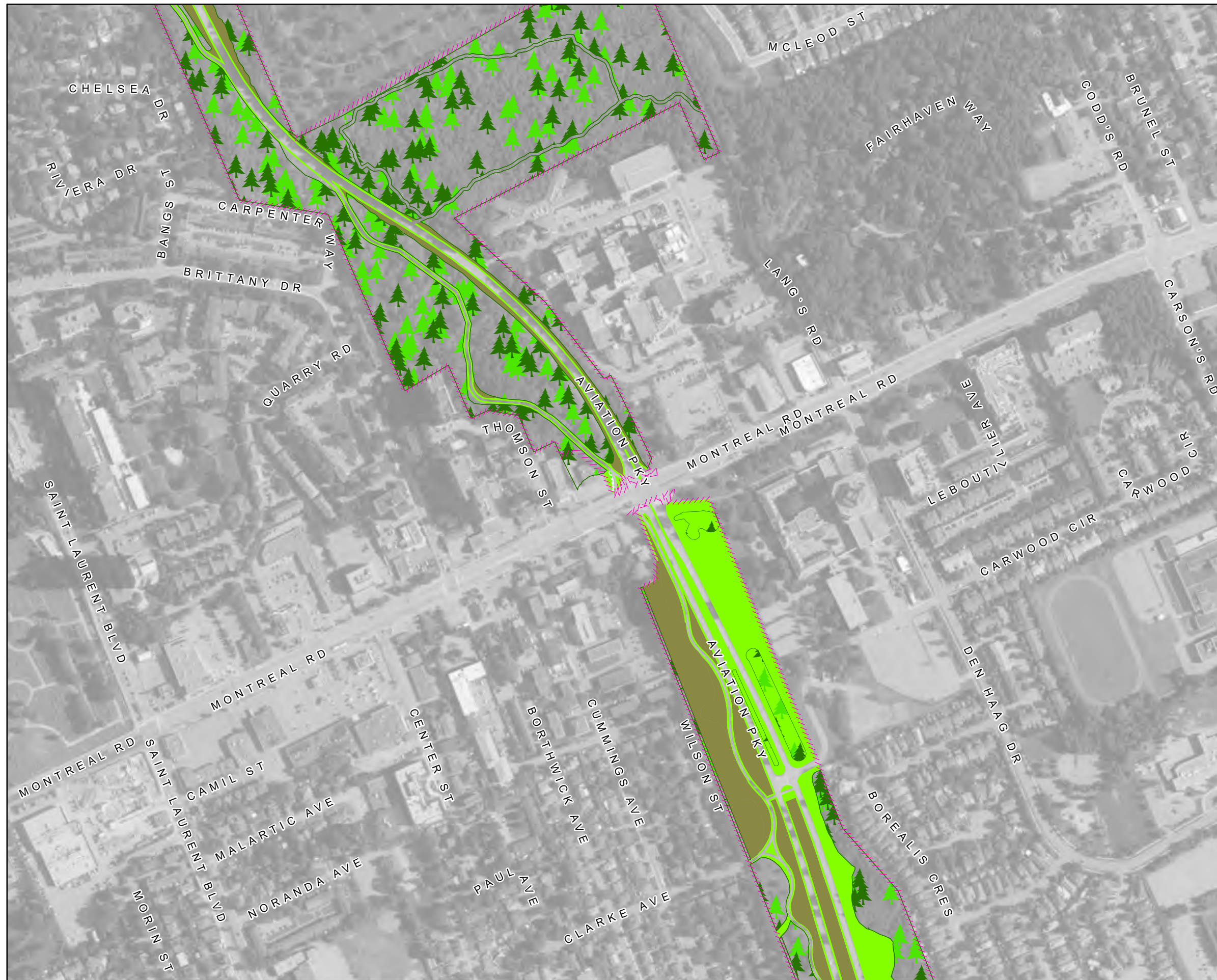


Turf  
Gazon

-  Class A  
Classe A
-  Class B  
Classe B
-  Class C  
Classe C
-  Class N  
Classe N

Other Green Spaces  
D'autres espaces vert

-  Bed - Mixed  
Plate - bande mixte
-  Bed - Shrub  
Plate - bande arbustaie
-  Bed - Specialized  
Plate - bande spécialisé
-  Wild Flowers  
Fleurs sauvages
-  Tree Stand  
Peuplement d'arbres
-  Site Limit  
Limite de site

















<b>NCC Site Number</b> Numéro de site (CCN)	<b>Map Number</b> Numéro de carte	<b>Date:</b> 01 Jun 2023
<b>98936</b>	<b>3 of 4</b>	<b>Scale</b> Échelle: 1:4,320



**Turf**  
Gazon

-  Class A  
Classe A
-  Class B  
Classe B
-  Class C  
Classe C
-  Class N  
Classe N

**Other Green Spaces**  
D'autres espaces vert





-  Bed - Mixed  
Plate - bande mixte
-  Bed - Shrub  
Plate - bande arbustaie
-  Bed - Specialized  
Plate - bande spécialisé
-  Wild Flowers  
Fleurs sauvages
-  Tree Stand  
Peuplement d'arbres
-  Site Limit  
Limite de site





NCC Site Number Numéro de site (CCN)	Map Number Numéro de carte	Date: 01 Jun 2023
<b>98936</b>	<b>4 of 4</b>	Scale Échelle: 1:3,430

**Turf**  
**Gazon**

-  Class A  
Classe A
-  Class B  
Classe B
-  Class C  
Classe C
-  Class N  
Classe N

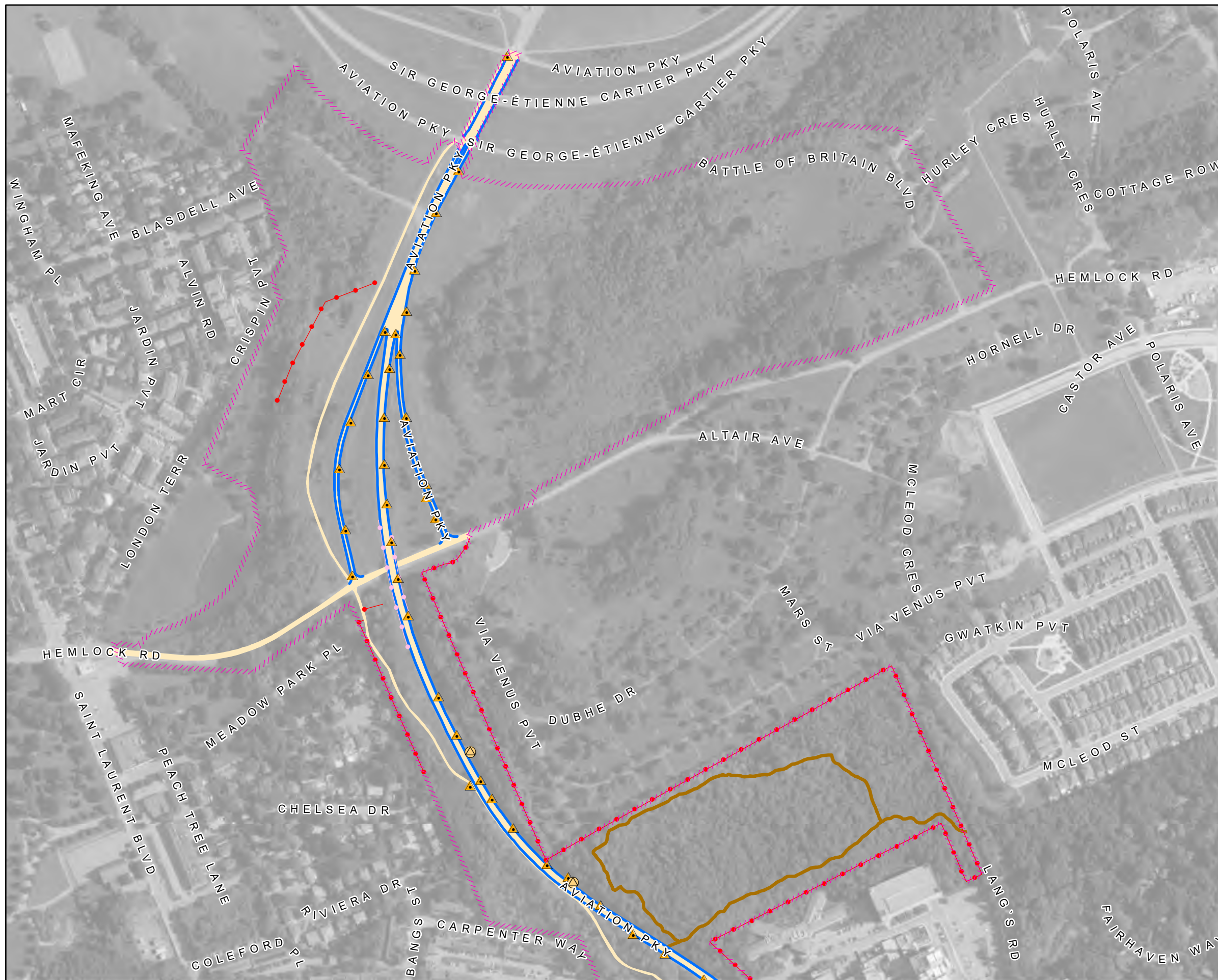
**Other Green Spaces**  
**D'autres espaces vert**

-  Bed - Mixed  
Plate - bande mixte
-  Bed - Shrub  
Plate - bande arbustaie
-  Bed - Specialized  
Plate - bande spécialisé
-  Wild Flowers  
Fleurs sauvages
-  Tree Stand  
Peuplement d'arbres
-  Site Limit  
Limite de site



Aviation Pkwy - Hemlock  
Promenade de l'Aviation - Hemlock

NCC Site Number Numéro de site (CCN)	Map Number Numéro de carte	Date: 01 Jun 2023
98936	1 of 4	Scale Échelle: 1:4,560



- |   |  |
|---|--|
| <b>Fixtures<br/>Biens civils</b>        | <b>Curbs &amp; Edging<br/>Bords &amp; bordures</b> |
| ● Bollard<br>Butoir                     | — Concrete<br>Béton                                |
| ● Gate<br>Barrière                      | — Stone<br>Pierre                                  |
| ● Manhole<br>Trou d'homme               | <b>Materials<br/>Matériaux</b>                     |
| ▲ Culvert<br>Ponceau                    | ■ Asphalt<br>Asphalte                              |
| ▲ Drain<br>Drain                        | ■ Cobblestone<br>Pavé                              |
| <b>Furniture<br/>Mobilier</b>           | ■ Concrete<br>Béton                                |
| ■ Bench<br>Banc                         | ■ Earth<br>Terre                                   |
| ■ Bicycle Rack<br>Support à bicyclettes | ■ Exposed Aggregate<br>Agrégat exposé              |
| ■ Flag Pole<br>Mât de drapeau           | ■ Flagstone<br>Dalles                              |
| ■ Garbage Can<br>Poubelle               | ■ Granite<br>Granit                                |
| ■ Picnic Table<br>Table à pique-nique   | ■ Gravel<br>Gravier                                |
| ★ Cultural Asset<br>Biens culturels     | ■ Interlock<br>Pavé autobloquant                   |
| <b>Fencing<br/>Clôture</b>              | ■ Mega Paver<br>Pavé de béton                      |
| — Metal<br>Métal                        | ■ Stonedust<br>Poussière de pierre                 |
| — Wood<br>Bois                          | ■ Wood<br>Bois                                     |
| — Miscellaneous<br>Divers               | ■ Miscellaneous<br>Divers                          |
| — Guard Rail<br>Balustrade              | ■ Landscape Material<br>Matériaux                  |
| — Hand Rail<br>Rampe d'escalier         | ■ Steps<br>Marches                                 |
| <b>Walls<br/>Murs</b>                   | — Site Limit<br>Limite de site                     |
| — Concrete<br>Béton                     |  |
| — Masonry and Iron<br>Maçonnerie et fer |  |
| — Concrete and Iron<br>Béton et fer     |  |
| — Stone Masonry<br>Maçonnerie en pierre |  |
| — Miscellaneous<br>Divers               |  |



NCC Site Number Numéro de site (CCN)	Map Number Numéro de carte	Date: 01 Jun 2023
98936	2 of 4	Scale Échelle: 1:4,670



<b>Fixtures Biens civils</b>	<b>Curbs &amp; Edging Bords &amp; bordures</b>
<ul style="list-style-type: none"> <li>Bollard</li> <li>Gate</li> <li>Manhole</li> <li>Culvert</li> <li>Drain</li> </ul>	<ul style="list-style-type: none"> <li>Concrete</li> <li>Stone</li> </ul>
<b>Furniture Mobilier</b>	<b>Materials Matériaux</b>
<ul style="list-style-type: none"> <li>Bench</li> <li>Bicycle Rack</li> <li>Flag Pole</li> <li>Garbage Can</li> <li>Picnic Table</li> <li>Cultural Asset</li> </ul>	<ul style="list-style-type: none"> <li>Asphalt</li> <li>Cobblestone</li> <li>Concrete</li> <li>Earth</li> <li>Exposed Aggregate</li> <li>Flagstone</li> <li>Gravite</li> <li>Gravel</li> <li>Interlock</li> <li>Mega Paver</li> <li>Stonedust</li> <li>Wood</li> <li>Miscellaneous</li> <li>Landscape Material</li> <li>Steps</li> </ul>
<b>Fencing Clôture</b>	
<ul style="list-style-type: none"> <li>Metal</li> <li>Wood</li> <li>Miscellaneous</li> <li>Guard Rail</li> <li>Hand Rail</li> </ul>	
<b>Walls Murs</b>	
<ul style="list-style-type: none"> <li>Concrete</li> <li>Masonry and Iron</li> <li>Concrete and Iron</li> <li>Stone Masonry</li> <li>Miscellaneous</li> </ul>	

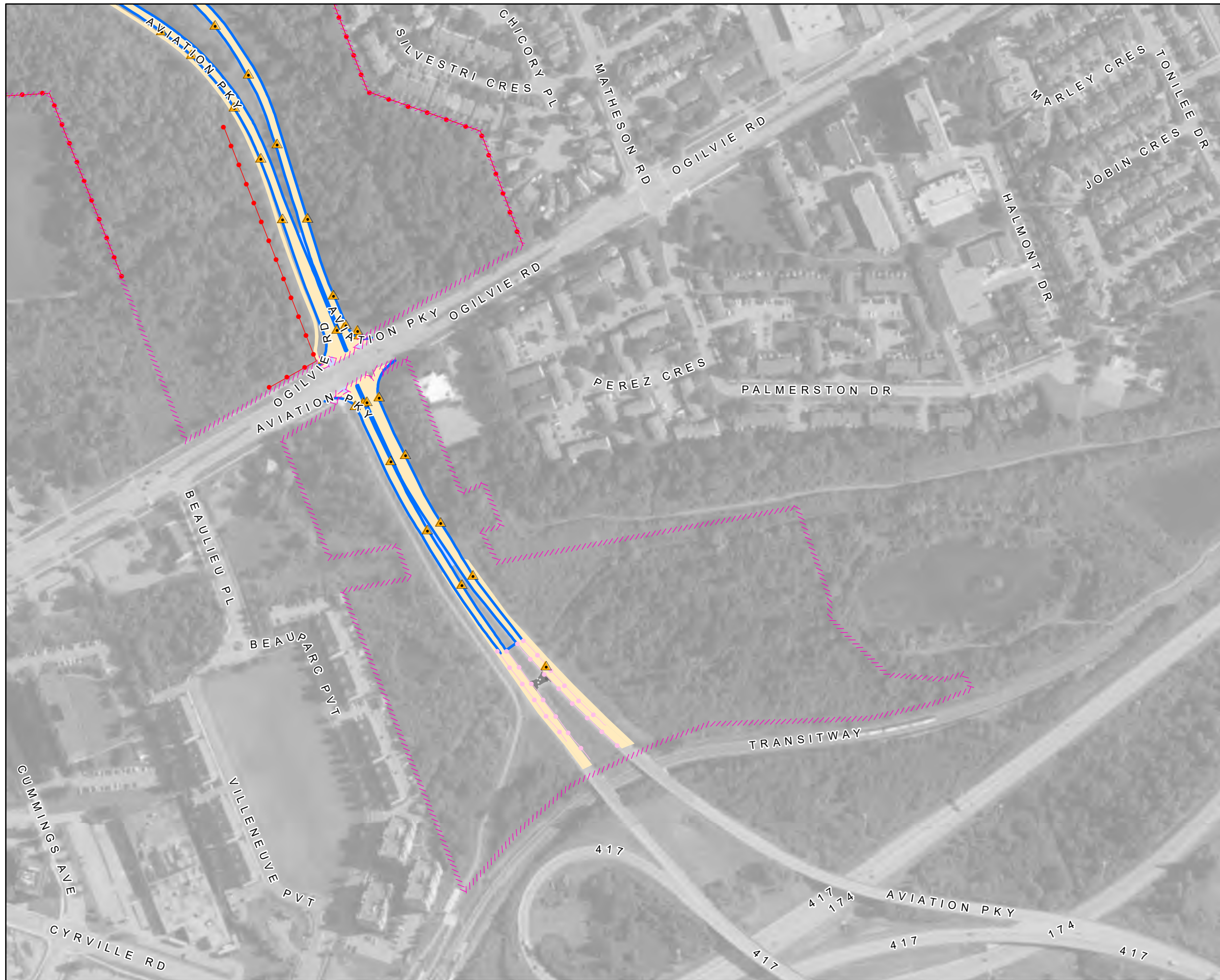




<b>Civil Assets</b> <b>Biens Civil</b>		<b>1</b>																																																		
<b>Aviation Pkwy - La Cite</b>																																																				
<b>Promenade de l'Aviation - La Cite</b>																																																				
<b>NCC Site Number</b> Numéro de site (CCN)	<b>Map Number</b> Numéro de carte	<b>Date:</b> 01 Jun 2023																																																		
<b>98936</b>	<b>3 of 4</b>	<b>Scale</b> Échelle: 1:4,320																																																		
<table border="0"> <tr> <td><b>Fixtures</b> <b>Biens civils</b></td> <td><b>Curbs &amp; Edging</b> <b>Bords &amp; bordures</b></td> </tr> <tr> <td>● Bollard Butoir</td> <td>— Concrete Béton</td> </tr> <tr> <td>● Gate Barrière</td> <td>— Stone Pierre</td> </tr> <tr> <td>● Manhole Trou d'homme</td> <td><b>Materials</b> <b>Matériaux</b></td> </tr> <tr> <td>▲ Culvert Ponceau</td> <td>■ Asphalt Asphalte</td> </tr> <tr> <td>▲ Drain Drain</td> <td>■ Cobblestone Pavé</td> </tr> <tr> <td><b>Furniture</b> <b>Mobilier</b></td> <td>■ Concrete Béton</td> </tr> <tr> <td>■ Bench Banc</td> <td>■ Earth Terre</td> </tr> <tr> <td>■ Bicycle Rack Support à bicyclettes</td> <td>■ Exposed Aggregate Agrégat exposé</td> </tr> <tr> <td>■ Flag Pole Mât de drapeau</td> <td>■ Flagstone Dalles</td> </tr> <tr> <td>■ Garbage Can Poubelle</td> <td>■ Granite Granit</td> </tr> <tr> <td>■ Picnic Table Table à pique-nique</td> <td>■ Gravel Gravier</td> </tr> <tr> <td>★ Cultural Asset Biens culturels</td> <td>■ Interlock Pavé autobloquant</td> </tr> <tr> <td><b>Fencing</b> <b>Clôture</b></td> <td>■ Mega Paver Pavé de béton</td> </tr> <tr> <td>— Metal Métal</td> <td>■ Stonedust Poussière de pierre</td> </tr> <tr> <td>— Wood Bois</td> <td>■ Wood Bois</td> </tr> <tr> <td>— Miscellaneous Divers</td> <td>■ Miscellaneous Divers</td> </tr> <tr> <td>— Guard Rail Balustrade</td> <td>■ Landscape Material Matériaux</td> </tr> <tr> <td>— Hand Rail Rampe d'escalier</td> <td>■ Steps Marches</td> </tr> <tr> <td><b>Walls</b> <b>Murs</b></td> <td>— Site Limit Limite de site</td> </tr> <tr> <td>— Concrete Béton</td> <td></td> </tr> <tr> <td>— Masonry and Iron Maçonnerie et fer</td> <td></td> </tr> <tr> <td>— Concrete and Iron Béton et fer</td> <td></td> </tr> <tr> <td>— Stone Masonry Maçonnerie en pierre</td> <td></td> </tr> <tr> <td>— Miscellaneous Divers</td> <td></td> </tr> </table>		<b>Fixtures</b> <b>Biens civils</b>	<b>Curbs &amp; Edging</b> <b>Bords &amp; bordures</b>	● Bollard Butoir	— Concrete Béton	● Gate Barrière	— Stone Pierre	● Manhole Trou d'homme	<b>Materials</b> <b>Matériaux</b>	▲ Culvert Ponceau	■ Asphalt Asphalte	▲ Drain Drain	■ Cobblestone Pavé	<b>Furniture</b> <b>Mobilier</b>	■ Concrete Béton	■ Bench Banc	■ Earth Terre	■ Bicycle Rack Support à bicyclettes	■ Exposed Aggregate Agrégat exposé	■ Flag Pole Mât de drapeau	■ Flagstone Dalles	■ Garbage Can Poubelle	■ Granite Granit	■ Picnic Table Table à pique-nique	■ Gravel Gravier	★ Cultural Asset Biens culturels	■ Interlock Pavé autobloquant	<b>Fencing</b> <b>Clôture</b>	■ Mega Paver Pavé de béton	— Metal Métal	■ Stonedust Poussière de pierre	— Wood Bois	■ Wood Bois	— Miscellaneous Divers	■ Miscellaneous Divers	— Guard Rail Balustrade	■ Landscape Material Matériaux	— Hand Rail Rampe d'escalier	■ Steps Marches	<b>Walls</b> <b>Murs</b>	— Site Limit Limite de site	— Concrete Béton		— Masonry and Iron Maçonnerie et fer		— Concrete and Iron Béton et fer		— Stone Masonry Maçonnerie en pierre		— Miscellaneous Divers		
<b>Fixtures</b> <b>Biens civils</b>	<b>Curbs &amp; Edging</b> <b>Bords &amp; bordures</b>																																																			
● Bollard Butoir	— Concrete Béton																																																			
● Gate Barrière	— Stone Pierre																																																			
● Manhole Trou d'homme	<b>Materials</b> <b>Matériaux</b>																																																			
▲ Culvert Ponceau	■ Asphalt Asphalte																																																			
▲ Drain Drain	■ Cobblestone Pavé																																																			
<b>Furniture</b> <b>Mobilier</b>	■ Concrete Béton																																																			
■ Bench Banc	■ Earth Terre																																																			
■ Bicycle Rack Support à bicyclettes	■ Exposed Aggregate Agrégat exposé																																																			
■ Flag Pole Mât de drapeau	■ Flagstone Dalles																																																			
■ Garbage Can Poubelle	■ Granite Granit																																																			
■ Picnic Table Table à pique-nique	■ Gravel Gravier																																																			
★ Cultural Asset Biens culturels	■ Interlock Pavé autobloquant																																																			
<b>Fencing</b> <b>Clôture</b>	■ Mega Paver Pavé de béton																																																			
— Metal Métal	■ Stonedust Poussière de pierre																																																			
— Wood Bois	■ Wood Bois																																																			
— Miscellaneous Divers	■ Miscellaneous Divers																																																			
— Guard Rail Balustrade	■ Landscape Material Matériaux																																																			
— Hand Rail Rampe d'escalier	■ Steps Marches																																																			
<b>Walls</b> <b>Murs</b>	— Site Limit Limite de site																																																			
— Concrete Béton																																																				
— Masonry and Iron Maçonnerie et fer																																																				
— Concrete and Iron Béton et fer																																																				
— Stone Masonry Maçonnerie en pierre																																																				
— Miscellaneous Divers																																																				



NCC Site Number Numéro de site (CCN)	Map Number Numéro de carte	Date: 01 Jun 2023
98936	4 of 4	Scale Échelle: 1:3,430



<b>Fixtures Biens civils</b>	<b>Curbs &amp; Edging Bords &amp; bordures</b>
<ul style="list-style-type: none"> <li>Bollard</li> <li>Butoir</li> <li>Gate</li> <li>Barrière</li> <li>Manhole</li> <li>Trou d'homme</li> <li>Culvert</li> <li>Ponceau</li> <li>Drain</li> <li>Drain</li> </ul>	<ul style="list-style-type: none"> <li>Concrete</li> <li>Béton</li> <li>Stone</li> <li>Pierre</li> </ul>
<b>Furniture Mobilier</b>	<b>Materials Matériaux</b>
<ul style="list-style-type: none"> <li>Bench</li> <li>Banc</li> <li>Bicycle Rack</li> <li>Support à bicyclettes</li> <li>Flag Pole</li> <li>Mât de drapeau</li> <li>Garbage Can</li> <li>Poubelle</li> <li>Picnic Table</li> <li>Table à pique-nique</li> <li>Cultural Asset</li> <li>Biens culturels</li> </ul>	<ul style="list-style-type: none"> <li>Asphalt</li> <li>Asphalte</li> <li>Cobblestone</li> <li>Pavé</li> <li>Concrete</li> <li>Béton</li> <li>Earth</li> <li>Terre</li> <li>Exposed Aggregate</li> <li>Agrégat exposé</li> <li>Flagstone</li> <li>Dalles</li> <li>Granite</li> <li>Granit</li> <li>Gravel</li> <li>Gravier</li> <li>Interlock</li> <li>Pavé autobloquant</li> <li>Mega Paver</li> <li>Pavé de béton</li> <li>Stonedust</li> <li>Poussière de pierre</li> <li>Wood</li> <li>Bois</li> <li>Miscellaneous</li> <li>Divers</li> <li>Landscape Material</li> <li>Matériaux</li> <li>Steps</li> <li>Marches</li> <li>Site Limit</li> <li>Limite de site</li> </ul>
<b>Fencing Clôture</b>	
<ul style="list-style-type: none"> <li>Metal</li> <li>Métal</li> <li>Wood</li> <li>Bois</li> <li>Miscellaneous</li> <li>Divers</li> <li>Guard Rail</li> <li>Balustrade</li> <li>Hand Rail</li> <li>Rampe d'escalier</li> </ul>	
<b>Walls Murs</b>	
<ul style="list-style-type: none"> <li>Concrete</li> <li>Béton</li> <li>Masonry and Iron</li> <li>Maçonnerie et fer</li> <li>Concrete and Iron</li> <li>Béton et fer</li> <li>Stone Masonry</li> <li>Maçonnerie en pierre</li> <li>Miscellaneous</li> <li>Divers</li> </ul>	

# Site Feature Summary / Sommaire de Site

## Diplomatic Precinct / Enceinte diplomatique



Site #	98770
Site Name	Diplomatic Precinct
Nom du site	Enceinte diplomatique
Map - Carte	2

### 1. Landscape Features - Biens paysager

#### Other Green Spaces - D'autres espaces verts

Subtype Sous-Type	Detail Détails	Count Nombre	Length (m) Longueur	Area (m2) Surface
Bed - Shrub / Plate- bande arbustive				670.42

#### Tree Stands - Peuplement d'arbres

Subtype Sous-Type	Detail Détails	Count Nombre	Length (m) Longueur	Area (m2) Surface
Group of Trees / Peuplement d'arbres				558.84

#### Turf - Gazon

Subtype Sous-Type	Detail Détails	Count Nombre	Length (m) Longueur	Area (m2) Surface
Class B / Classe B				13407.89

### 2. Civil features - Biens civil

#### Cultural Assets - Biens culturel

Subtype Sous-Type	Detail Détails	Count Nombre	Length (m) Longueur	Area (m2) Surface
Cultural Assets Bien culturel		1		

#### Curbs & Edging - Bords & bordures

Subtype Sous-Type	Detail Détails	Count Nombre	Length (m) Longueur	Area (m2) Surface
----------------------	-------------------	-----------------	------------------------	----------------------



# Diplomatic Precinct / Enceinte diplomatique

Curb / Bordure

Concrete / Béton

50.70

## Fixtures - Biens civils

Subtype Sous-Type	Detail Détails	Count Nombre	Length (m) Longueur	Area (m2) Surface
Manhole / Regard d'égout	Unknown / Inconnu	1		

## Material - Matériau

Subtype Sous-Type	Detail Détails	Count Nombre	Length (m) Longueur	Area (m2) Surface
Parking / Stationnement	Asphalt / Asphalte			201.21

## Walls - Murs

Subtype Sous-Type	Detail Détails	Count Nombre	Length (m) Longueur	Area (m2) Surface
Decorative Stand- Alone	Stone Masonry		36.04	

## 3. Electrical Features - Biens électrique

### Lighting - Éclairage

Subtype Sous-Type	Detail Détails	Count Nombre	Length (m) Longueur	Area (m2) Surface
Sidewalk-Pathway Light / Éclairage de trottoir-sentier		1		


### Other Electrical Items - Autre biens électrique

Subtype Sous-Type	Detail Détails	Count Nombre	Length (m) Longueur	Area (m2) Surface
Electrical Kiosk / Kiosque électrique		1		
Electrical Meter / Compteur électrique		1		

## 5. Snow & Ice Clearing Features - Biens de déneigement & déglçage

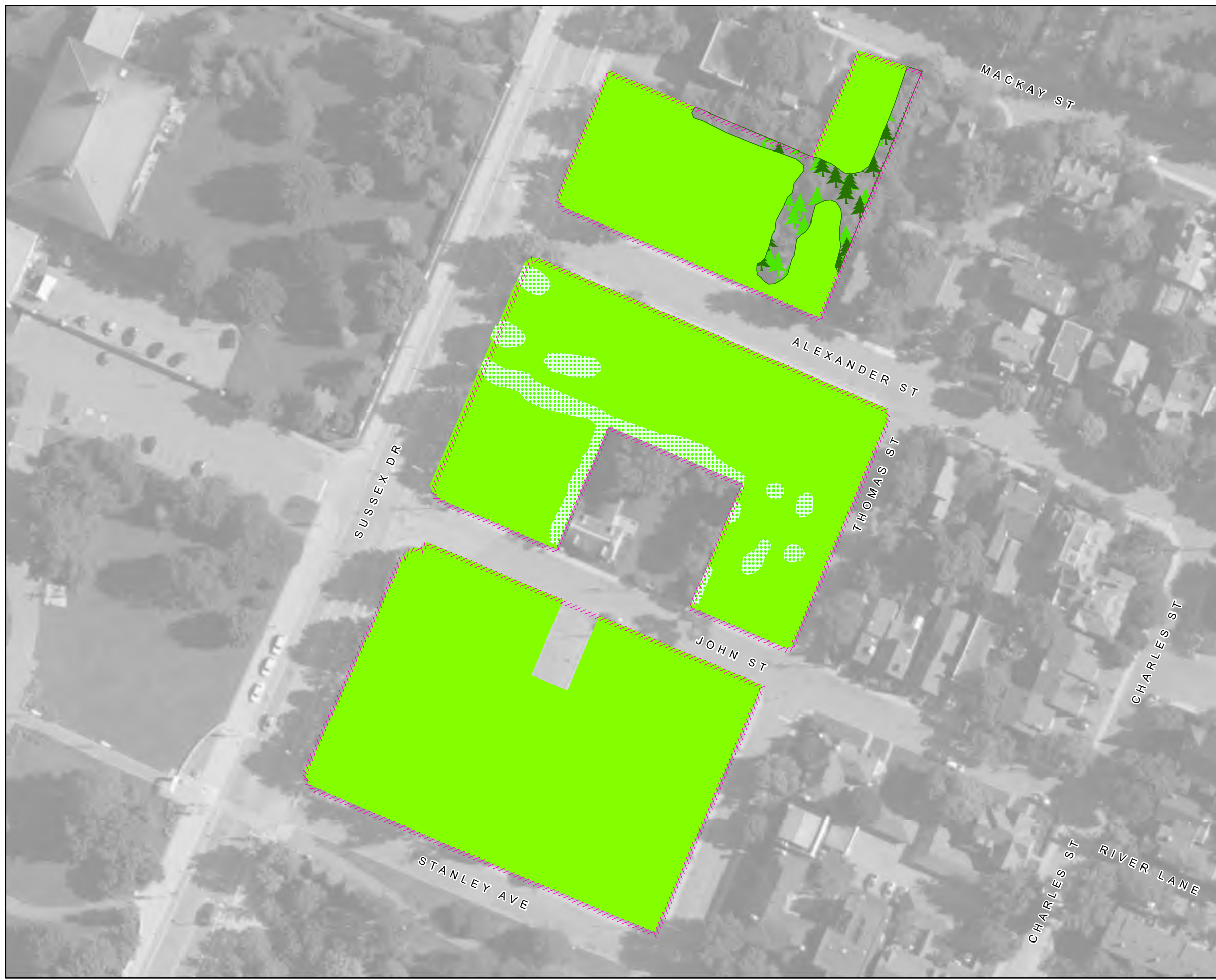
### Snow & Ice Clearing Areas - Espace de déneigement & déglçage

Subtype Sous-Type	Detail Détails	Count Nombre	Length (m) Longueur	Area (m2) Surface
Vehicle Access / Accès de véhiculaire				201.21










NCC Site Number Numéro de site (CCN)	Map Number Numéro de carte	Date: 01 Jun 2023
98770	1 of 1	Scale Échelle: 1:960



**Turf**  
Gazon

-  Class A  
Classe A
-  Class B  
Classe B
-  Class C  
Classe C
-  Class N  
Classe N

**Other Green Spaces**  
D'autres espaces vert

-  Bed - Mixed  
Plate - bande mixte
-  Bed - Shrub  
Plate - bande arbustaie
-  Bed - Specialized  
Plate - bande spécialisé
-  Wild Flowers  
Fleurs sauvages
-  Tree Stand  
Peuplement d'arbres
-  Site Limit  
Limite de site



Diplomatic Precinct  
Enceinte diplomatique

NCC Site Number Numéro de site (CCN)	Map Number Numéro de carte	Date: 01 Jun 2023
98770	1 of 1	Scale Échelle: 1:960



<b>Fixtures Biens civils</b>	<b>Curbs &amp; Edging Bords &amp; bordures</b>
● Bollard Butoir	— Concrete Béton
● Gate Barrière	— Stone Pierre
● Manhole Trou d'homme	<b>Materials Matériaux</b>
▲ Culvert Ponceau	■ Asphalt Asphalte
▲ Drain Drain	■ Cobblestone Pavé
<b>Furniture Mobilier</b>	■ Concrete Béton
■ Bench Banc	■ Earth Terre
■ Bicycle Rack Support à bicyclettes	■ Exposed Aggregate Agrégat exposé
■ Flag Pole Mât de drapeau	■ Flagstone Dalles
■ Garbage Can Poubelle	■ Granite Granit
■ Picnic Table Table à pique-nique	■ Gravel Gravier
★ Cultural Asset Biens culturels	■ Interlock Pavé autobloquant
<b>Fencing Clôture</b>	■ Mega Paver Pavé de béton
— Metal Métal	■ Stonedust Poussière de pierre
— Wood Bois	■ Wood Bois
— Miscellaneous Divers	■ Miscellaneous Divers
— Guard Rail Balustrade	■ Landscape Material Matériaux
— Hand Rail Rampe d'escalier	■ Steps Marches
<b>Walls Murs</b>	— Site Limit Limite de site
— Concrete Béton	
— Masonry and Iron Maçonnerie et fer	
— Concrete and Iron Béton et fer	
— Stone Masonry Maçonnerie en pierre	
— Miscellaneous Divers	





NCC Site Number Numéro de site (CCN)	Map Number Numéro de carte	Date: 01 Jun 2023
98770	1 of 1	Scale Échelle: 1:960

Lighting  
Éclairage

-  Street  
Rue
-  Sidewalk  
Trottoir
-  Flood  
Projecteur
-  Ground  
Enfoui dans le sol

Other Electrical Items  
Autres items électrique

-  Electrical Meter  
Compteur électrique
-  Electrical Kiosk  
Kiosque électrique

Electrical Lines  
Installations électriques

-  Underground  
Souterrain
-  Site Limit  
Limite de site



Any underground data shown on this map has been verified as accurately as possible, however, the complete accuracy of this information cannot be guaranteed. Conduct Utility Location surveys before conducting underground work.

Toutes les données souterraines identifiées sur cette carte ont été vérifiées aussi précisément que possible; cependant, l'exactitude totale de ces renseignements ne peut être garantie. Effectuez des lèves pour déterminer l'emplacement des services publics.



Diplomatic Precinct  
Enceinte diplomatique

NCC Site Number Numéro de site (CCN)	Map Number Numéro de carte	Date: 01 Jun 2023
98770	1 of 1	Scale Échelle: 1:960

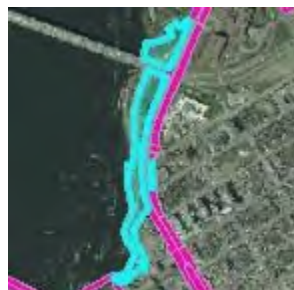


- Doorway  
Corridor d'entrée
- Mechanical Utility  
Service mécanique
- Flagpole  
Mât de drapeau
- Fire Hydrant  
Prise d'incendie
- Roadways and Parking Lots  
Routes et aires de stationnement
- Sidewalk and Building Access  
Trottoirs et accès aux bâtiments
- Temporary Snow Storage  
Remisage de neige temporaire
- Site Limit  
Limite de site



**Site Feature Summary / Sommaire de Site**

Lady Grey Drive / Promenade Lady Grey



Site #	98751
Site Name	Lady Grey Drive
Nom du site	Promenade Lady Grey
Map - Carte	3

**1. Landscape Features - Biens paysager**

**Other Green Spaces - D'autres espaces verts**

Subtype Sous-Type	Detail Détails	Count Nombre	Length (m) Longueur	Area (m2) Surface
Bed - Shrub / Plate-bande arbustive				1482.89

**Tree Stands - Peuplement d'arbres**

Subtype Sous-Type	Detail Détails	Count Nombre	Length (m) Longueur	Area (m2) Surface
Group of Trees / Peuplement d'arbres				11009.29

**Turf - Gazon**

Subtype Sous-Type	Detail Détails	Count Nombre	Length (m) Longueur	Area (m2) Surface
Class B / Classe B				8297.24

**2. Civil features - Biens civil**

**Curbs & Edging - Bords & bordures**

Subtype Sous-Type	Detail Détails	Count Nombre	Length (m) Longueur	Area (m2) Surface
Curb / Bordure	Cobblestone / Pavé arrondi		46.08	
Curb / Bordure	Concrete / Béton		1170.25	

**Fencing - Clôture**



## Lady Grey Drive / Promenade Lady Grey

Subtype Sous-Type	Detail Détails	Count Nombre	Length (m) Longueur	Area (m2) Surface
Fence / Clôture	Chain Link / Maillon de chaîne		127.79	
Fence / Clôture	Metal / Métal		249.29	
Fence / Clôture	Steel / Acier		70.58	
Guard Rail / Balustrade	Metal / Métal		677.59	

### Fixtures - Biens civils

Subtype Sous-Type	Detail Détails	Count Nombre	Length (m) Longueur	Area (m2) Surface
Manhole / Regard d'égout	Unknown / Inconnu	10		

### Material - Matériau

Subtype Sous-Type	Detail Détails	Count Nombre	Length (m) Longueur	Area (m2) Surface
Decorative Hard Surface / Revêtement décoratif	Granite / Granit			7.27
Landing / Palier	Concrete / Béton			245.55
Parking / Stationnement	Asphalt / Asphalte			1275.28
Pathway / Sentier	Asphalt / Asphalte			75.92
Roadway / Chaussée	Asphalt / Asphalte			4870.52
Sidewalk / Trottoir	Asphalt / Asphalte			323.35
Sidewalk / Trottoir	Concrete / Béton			2580.48

### Steps - Marches

Subtype Sous-Type	Detail Détails	Count Nombre	Length (m) Longueur	Area (m2) Surface
Steps / Marches	Concrete / Béton			47.02

### Walls - Murs

Subtype Sous-Type	Detail Détails	Count Nombre	Length (m) Longueur	Area (m2) Surface
Decorative Stand-Alone	Stone Masonry		5.11	
Retaining	Stone Masonry		816.60	

## 3. Electrical Features - Biens électrique

### Electrical Lines - Installation électriques





## Lady Grey Drive / Promenade Lady Grey

Subtype Sous-Type	Detail Détails	Count Nombre	Length (m) Longueur	Area (m2) Surface
Underground Cable / Câble sous-terrain			659.43	

### Lighting - Éclairage

Subtype Sous-Type	Detail Détails	Count Nombre	Length (m) Longueur	Area (m2) Surface
Street Light / Éclairage de rue		35		

### Other Electrical Items - Autre biens électrique

Subtype Sous-Type	Detail Détails	Count Nombre	Length (m) Longueur	Area (m2) Surface
Electrical Kiosk / Kiosque électrique		1		
Electrical Meter / Compteur électrique		1		

## 4. Water Features - Biens d'eau

### Fixtures - Biens civil

Subtype Sous-Type	Detail Détails	Count Nombre	Length (m) Longueur	Area (m2) Surface
Catch Basin / Puisard		27		
Drain		1		
Sewer Grate / Grille d'égout		10		

## 5. Snow & Ice Clearing Features - Biens de déneigement & déglçage

### Snow & Ice Clearing Areas - Espace de déneigement & déglçage

Subtype Sous-Type	Detail Détails	Count Nombre	Length (m) Longueur	Area (m2) Surface
Vehicle Access / Accès de véhiculaire				6149.89
Pedestrian Access / Accès piétonnier				1706.15
Temporary Snow Storage / Stockage à neige temporaire				360.05



Lady Grey Drive

Promenade Lady Grey





NCC Site Number Numéro de site (CCN)	Map Number Numéro de carte	Date: 01 Jun 2023
98751	1 of 1	Scale Échelle: 1:3,340




**SITE UNDER  
DEVELOPMENT**


**SITE EN COURS  
DE DÉVELOPPEMENT**

**Turf  
Gazon**

-  Class A  
Classe A
-  Class B  
Classe B
-  Class C  
Classe C
-  Class N  
Classe N

**Other Green Spaces  
D'autres espaces vert**

-  Bed - Mixed  
Plate - bande mixte
-  Bed - Shrub  
Plate - bande arbustaie
-  Bed - Specialized  
Plate - bande spécialisé
-  Wild Flowers  
Fleurs sauvages
-  Tree Stand  
Peuplement d'arbres
-  Site Limit  
Limite de site





NCC Site Number Numéro de site (CCN)	Map Number Numéro de carte	Date: 01 Jun 2023
98751	1 of 1	Scale Échelle: 1:3,340

**SITE UNDER  
DEVELOPMENT**



**SITE EN COURS  
DE DÉVELOPPEMENT**

- |                                      |  |
|--------------------------------------|--|
| <b>Fixtures<br/>Biens civils</b>     | <b>Curbs &amp; Edging<br/>Bords &amp; bordures</b> |
| ● Bollard                            | Concrete Béton                                     |
| ● Gate Barrière                      | Stone Pierre                                       |
| ● Manhole Trou d'homme               | <b>Materials<br/>Matériaux</b>                     |
| ▲ Culvert Ponceau                    | Asphalt Asphalte                                   |
| ▲ Drain Drain                        | Cobblestone Pavé                                   |
| <b>Furniture<br/>Mobilier</b>        | Concrete Béton                                     |
| ■ Bench Banc                         | Earth Terre  |
| ■ Bicycle Rack Support à bicyclettes | Exposed Aggregate Agrégat exposé                   |
| ■ Flag Pole Mât de drapeau           | Flagstone Dalles                                   |
| ■ Garbage Can Poubelle               | Granite Granit                                     |
| ■ Picnic Table Table à pique-nique   | Gravel Gravier                                     |
| ★ Cultural Asset Biens culturels     | Interlock Pavé autobloquant                        |
| <b>Fencing<br/>Clôture</b>           | Mega Paver Pavé de béton                           |
| ● Metal Métal                        | Stonedust Poussière de pierre                      |
| ● Wood Bois                          | Wood Bois  |
| ● Miscellaneous Divers               | Miscellaneous Divers                               |
| ● Guard Rail Balustrade              | Landscape Material Matériaux                       |
| ● Hand Rail Rampe d'escalier         | Steps Marches                                      |
| <b>Walls<br/>Murs</b>                | Site Limit Limite de site                          |
| ■ Concrete Béton                     |  |
| ■ Masonry and Iron Maçonnerie et fer |  |
| ■ Concrete and Iron Béton et fer     |  |
| ■ Stone Masonry Maçonnerie en pierre |  |
| ■ Miscellaneous Divers               |  |





NCC Site Number Numéro de site (CCN)	Map Number Numéro de carte	Date: 01 Jun 2023
98751	1 of 1	Scale Échelle: 1:3,330

Lighting  
Éclairage

-  Street  
Rue
-  Sidewalk  
Trottoir
-  Flood  
Projecteur
-  Ground  
Enfoui dans le sol

Other Electrical Items  
Autres items électrique

-  Electrical Meter  
Compteur électrique
-  Electrical Kiosk  
Kiosque électrique

Electrical Lines  
Installations électriques

-  Underground  
Souterrain
-  Site Limit  
Limite de site

*Any underground data shown on this map has been verified as accurately as possible, however, the complete accuracy of this information cannot be guaranteed. Conduct Utility Location surveys before conducting underground work.*

*Toutes les données souterraines identifiées sur cette carte ont été vérifiées aussi précisément que possible; cependant, l'exactitude totale de ces renseignements ne peut être garantie. Effectuez des lèves pour déterminer l'emplacement des services publics.*

**SITE UNDER  
DEVELOPMENT**

**SITE EN COURS  
DE DÉVELOPPEMENT**







- Doorway  
Corridor d'entrée
- Mechanical Utility  
Service mécanique
- Flagpole  
Mât de drapeau
- Fire Hydrant  
Prise d'incendie
- Roadways and Parking Lots  
Routes et aires de stationnement
- Sidewalk and Building Access  
Trottoirs et accès aux bâtiments
- Temporary Snow Storage  
Remisage de neige temporaire
- Site Limit  
Limite de site

**SITE UNDER  
DEVELOPMENT**

**SITE EN COURS  
DE DÉVELOPPEMENT**



# Site Feature Summary / Sommaire de Site

## Laurier House / Maison Laurier



Site # 98932  
 Site Name Laurier House  
 Nom du site Maison Laurier  
 Map - Carte 4

### 1. Landscape Features - Biens paysager

#### Other Green Spaces - D'autres espaces verts

Subtype Sous-Type	Detail Détails	Count Nombre	Length (m) Longueur	Area (m2) Surface
Bed - Mixed / Plate- bande mixte				131.04
Bed - Shrub / Plate- bande arbustive				163.29

#### Turf - Gazon

Subtype Sous-Type	Detail Détails	Count Nombre	Length (m) Longueur	Area (m2) Surface
Class A / Classe A				717.20


### 5. Snow & Ice Clearing Features - Biens de déneigement & déglçage

#### Snow & Ice Clearing Areas - Espace de déneigement & déglçage

Subtype Sous-Type	Detail Détails	Count Nombre	Length (m) Longueur	Area (m2) Surface
Vehicle Access / Accès de véhiculaire				78.41
Pedestrian Access / Accès piétonnier				150.77

#### Snow & Ice Clearing Points - Points de déneigement & déglçage

Subtype Sous-Type	Detail Détails	Count Nombre	Length (m) Longueur	Area (m2) Surface
Doorway / Corridor d'entrée		5		






# Laurier House / Maison Laurier

---

Fire Hydrant Access / Borne-fontaine	1
Flagpole Access / Mât de drapeau	1
Utility / Service	2

---







Laurier House

Maison Laurier

NCC Site Number Numéro de site (CCN)	Map Number Numéro de carte	Date: 01 Jun 2023
98932	1 of 1	Scale Échelle: 1:270



**Turf**  
Gazon

-  Class A  
Classe A
-  Class B  
Classe B
-  Class C  
Classe C
-  Class N  
Classe N

**Other Green Spaces**  
D'autres espaces vert

-  Bed - Mixed  
Plate - bande mixte
-  Bed - Shrub  
Plate - bande arbustaie
-  Bed - Specialized  
Plate - bande spécialisé
-  Wild Flowers  
Fleurs sauvages
-  Tree Stand  
Peuplement d'arbres
-  Site Limit  
Limite de site







Laurier House  
Maison Laurier

NCC Site Number Numéro de site (CCN)	Map Number Numéro de carte	Date: 01 Jun 2023
98932	1 of 1	Scale Échelle: 1:270

- Doorway  
Corridor d'entrée
- Mechanical Utility  
Service mécanique
- Flagpole  
Mât de drapeau
- Fire Hydrant  
Prise d'incendie
- Roadways and Parking Lots  
Routes et aires de stationnement
- Sidewalk and Building Access  
Trottoirs et accès aux bâtiments
- Temporary Snow Storage  
Remisage de neige temporaire
- Site Limit  
Limite de site

# Site Feature Summary / Sommaire de Site

## Green Island Park / Parc de l'île verte



Site #	98736
Site Name	Green Island Park
Nom du site	Parc de l'île verte
Map - Carte	5

### 1. Landscape Features - Biens paysager

#### Other Green Spaces - D'autres espaces verts

Subtype Sous-Type	Detail Détails	Count Nombre	Length (m) Longueur	Area (m2) Surface
Wild Flowers / Fleurs sauvages				53.99
Bed - Shrub / Plate-bande arbustive				1239.81

#### Tree Stands - Peuplement d'arbres

Subtype Sous-Type	Detail Détails	Count Nombre	Length (m) Longueur	Area (m2) Surface
Group of Trees / Peuplement d'arbres				1781.27

#### Turf - Gazon


Subtype Sous-Type	Detail Détails	Count Nombre	Length (m) Longueur	Area (m2) Surface
Class B / Classe B				6902.45

### 2. Civil features - Biens civil

#### Cultural Assets - Biens culturel

Subtype Sous-Type	Detail Détails	Count Nombre	Length (m) Longueur	Area (m2) Surface
Cultural Assets Bien culturel		12		

#### Fencing - Clôture





## Green Island Park / Parc de l'île verte

Subtype Sous-Type	Detail Détails	Count Nombre	Length (m) Longueur	Area (m2) Surface
Fence / Clôture	Steel / Acier		131.80	

### Fixtures - Biens civils

Subtype Sous-Type	Detail Détails	Count Nombre	Length (m) Longueur	Area (m2) Surface
Manhole / Regard d'égout	Unknown / Inconnu	3		

### Furniture - Mobilier

Subtype Sous-Type	Detail Détails	Count Nombre	Length (m) Longueur	Area (m2) Surface
Bench / Banc	Core Park / Parc central	4		
Bench / Banc	Wood and Concrete / Bois & béton	1		
Bench / Banc	Wood and Concrete Aggregate / Bois & béton agrégat	3		

### Material - Matériau

Subtype Sous-Type	Detail Détails	Count Nombre	Length (m) Longueur	Area (m2) Surface
Decorative Hard Surface / Revêtement décoratif	Flagstone / Dalle			155.54
Decorative Hard Surface / Revêtement décoratif	Interlock / Pavé uni			112.20
Platform / Surface élevée	Interlock / Pavé uni			122.12
Sidewalk / Trottoir	Asphalt / Asphalte			1498.72


### Steps - Marches

Subtype Sous-Type	Detail Détails	Count Nombre	Length (m) Longueur	Area (m2) Surface
Steps / Marches	Concrete / Béton			37.33

### Walls - Murs

Subtype Sous-Type	Detail Détails	Count Nombre	Length (m) Longueur	Area (m2) Surface
Retaining	Stone Masonry		363.89	

## 3. Electrical Features - Biens électrique



### Electrical Lines - Installation électriques

Subtype Sous-Type	Detail Détails	Count Nombre	Length (m) Longueur	Area (m2) Surface
Underground Cable / Câble sous-terrain			340.46	

### Lighting - Éclairage

Subtype Sous-Type	Detail Détails	Count Nombre	Length (m) Longueur	Area (m2) Surface
Flood Light / Projecteur		3		
Sidewalk-Pathway Light / Éclairage de trottoir-sentier		14		

### Other Electrical Items - Autre biens électrique

Subtype Sous-Type	Detail Détails	Count Nombre	Length (m) Longueur	Area (m2) Surface
Electrical Kiosk / Kiosque électrique		2		

## 4. Water Features - Biens d'eau

### Fixtures - Biens civil


Subtype Sous-Type	Detail Détails	Count Nombre	Length (m) Longueur	Area (m2) Surface
Catch Basin / Puisard		2		
Drain		2		
Sewer Grate / Grille d'égout		2		

### Irrigation Systems - Systèmes d'irrigation

Subtype Sous-Type	Detail Détails	Count Nombre	Length (m) Longueur	Area (m2) Surface
Control Valve / Soupape de contrôle		2		
Quick Coupling Valve / Soupape de raccord rapide		8		

### Potable Water Systems - Système d'eau potable

Subtype Sous-Type	Detail Détails	Count Nombre	Length (m) Longueur	Area (m2) Surface
----------------------	-------------------	-----------------	------------------------	----------------------





# Green Island Park / Parc de l'île verte

Sprinkler Line -  
Potable / Conduits  
pour les gicleurs

338.06


## Water Meters - Compteurs d'eau

Subtype Sous-Type	Detail Détails	Count Nombre	Length (m) Longueur	Area (m2) Surface
Water Meter / Compteurs d'eau		1		

## 5. Snow & Ice Clearing Features - Biens de déneigement & déglçage

### Snow & Ice Clearing Areas - Espace de déneigement & déglçage



Subtype Sous-Type	Detail Détails	Count Nombre	Length (m) Longueur	Area (m2) Surface
Pedestrian Access / Accès piétonnier				1733.14



NCC Site Number Numéro de site (CCN)	Map Number Numéro de carte	Date: 01 Jun 2023
98736	1 of 1	Scale Échelle: 1:930

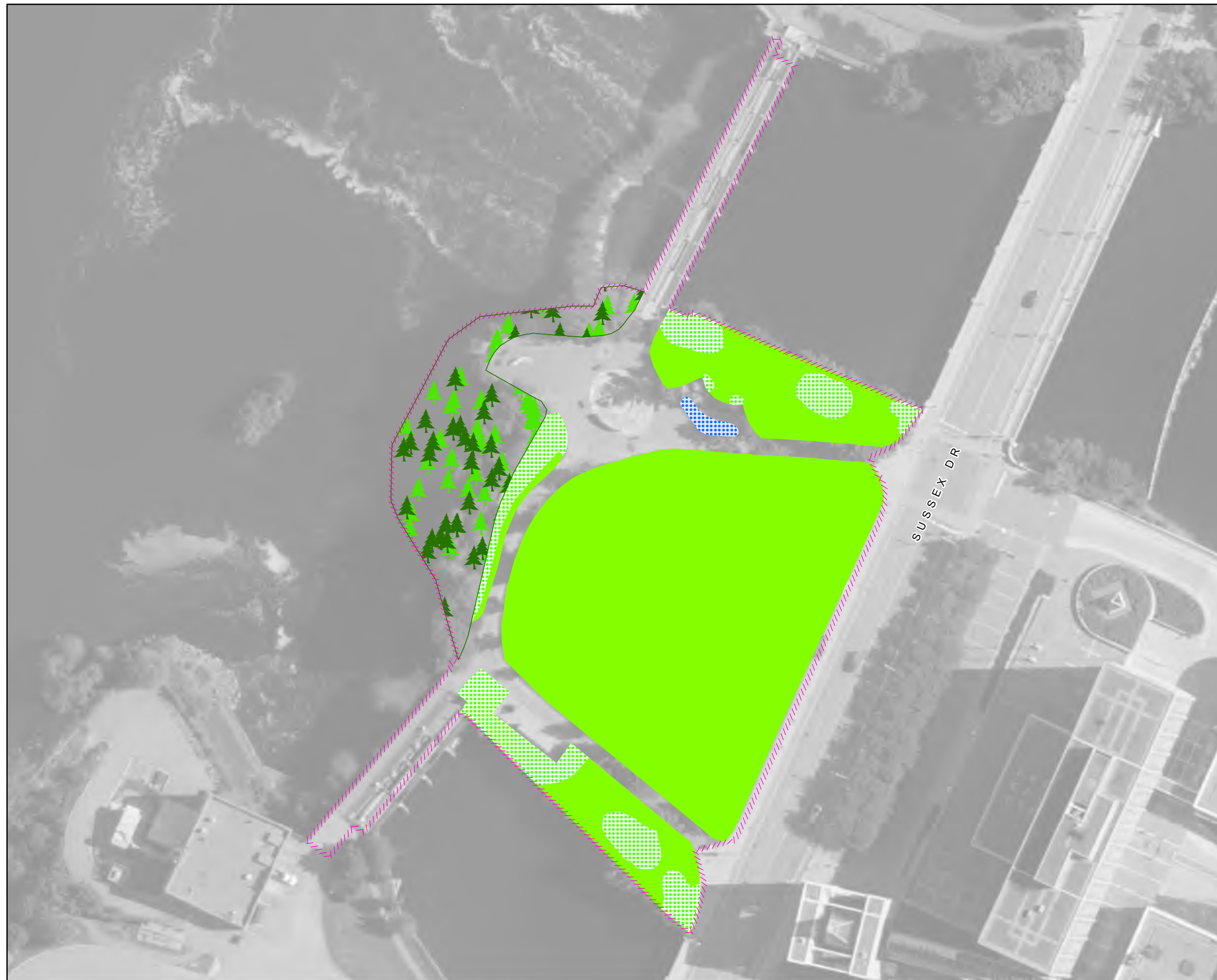


**Turf**  
Gazon

-  Class A  
Classe A
-  Class B  
Classe B
-  Class C  
Classe C
-  Class N  
Classe N

**Other Green Spaces**  
D'autres espaces vert

-  Bed - Mixed  
Plate - bande mixte
-  Bed - Shrub  
Plate - bande arbustaie
-  Bed - Specialized  
Plate - bande spécialisé
-  Wild Flowers  
Fleurs sauvages
-  Tree Stand  
Peuplement d'arbres
-  Site Limit  
Limite de site







**Fixtures  
Biens civils**

- Bollard  
Butoir
- Gate  
Barrière
- Manhole  
Trou d'homme
- Culvert  
Ponceau
- Drain  
Drain

**Furniture  
Mobilier**

- Bench  
Banc
- Bicycle Rack  
Support à bicyclettes
- Flag Pole  
Mât de drapeau
- Garbage Can  
Poubelle
- Picnic Table  
Table à pique-nique
- Cultural Asset  
Biens culturels

**Fencing  
Clôture**

- Metal  
Métal
- Wood  
Bois
- Miscellaneous  
Divers
- Guard Rail  
Balustrade
- Hand Rail  
Rampe d'escalier

**Walls  
Murs**

- Concrete  
Béton
- Masonry and Iron  
Maçonnerie et fer
- Concrete and Iron  
Béton et fer
- Stone Masonry  
Maçonnerie en pierre
- Miscellaneous  
Divers

**Curbs & Edging  
Bords & bordures**

- Concrete  
Béton
- Stone  
Pierre

**Materials  
Matériaux**

- Asphalt  
Asphalte
- Cobblestone  
Pavé
- Concrete  
Béton
- Earth  
Terre
- Exposed Aggregate  
Agrégat exposé
- Flagstone  
Dalles
- Granite  
Granit
- Gravel  
Gravier
- Interlock  
Pavé autobloquant
- Mega Paver  
Pavé de béton
- Stonedust  
Poussière de pierre
- Wood  
Bois
- Miscellaneous  
Divers
- Landscape Material  
Matériaux
- Steps  
Marches
- Site Limit  
Limite de site





NCC Site Number Numéro de site (CCN)	Map Number Numéro de carte	Date: 01 Jun 2023
98736	1 of 1	Scale Échelle: 1:920

Lighting  
Éclairage

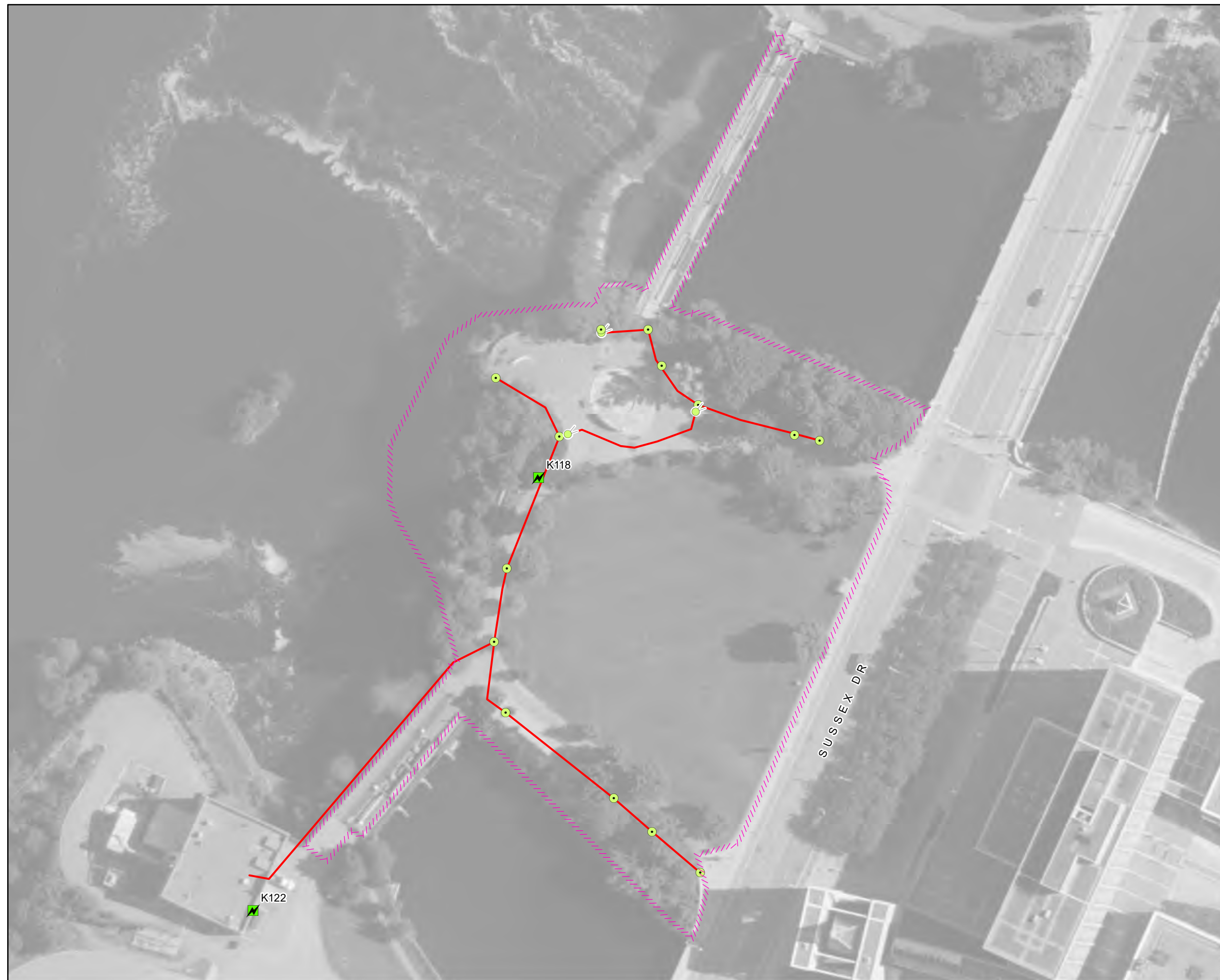
-  Street  
Rue
-  Sidewalk  
Trottoir
-  Flood  
Projecteur
-  Ground  
Enfoui dans le sol

Other Electrical Items  
Autres items électrique

-  Electrical Meter  
Compteur électrique
-  Electrical Kiosk  
Kiosque électrique


Electrical Lines  
Installations électriques

-  Underground  
Souterrain
-  Site Limit  
Limite de site

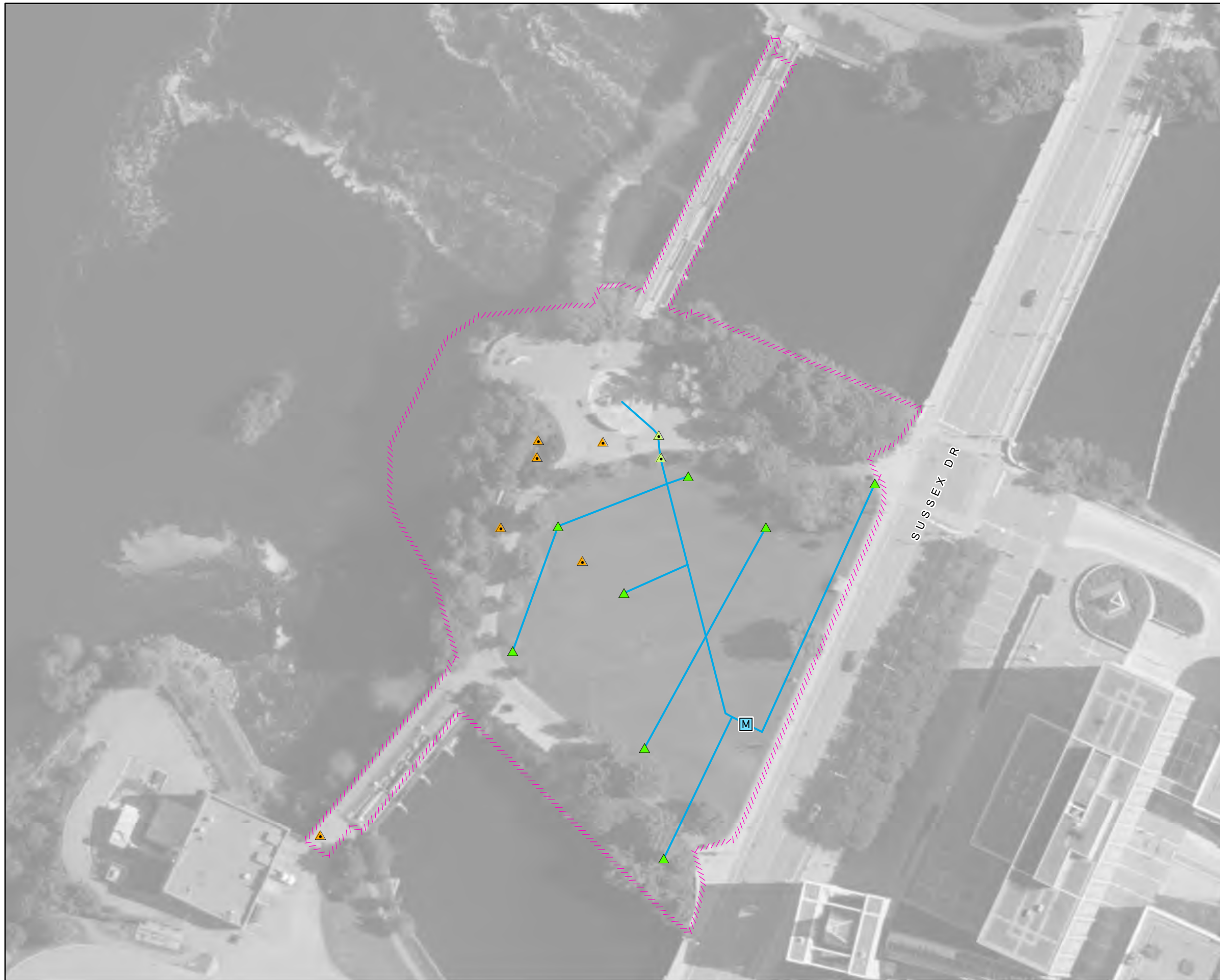


*Any underground data shown on this map has been verified as accurately as possible, however, the complete accuracy of this information cannot be guaranteed. Conduct Utility Location surveys before conducting underground work.*

*Toutes les données souterraines identifiées sur cette carte ont été vérifiées aussi précisément que possible; cependant, l'exactitude totale de ces renseignements ne peut être garantie. Effectuez des lèves pour déterminer l'emplacement des services publics.*







NCC Site Number Numéro de site (CCN)	Map Number Numéro de carte	Date: 01 Jun 2023
98736	1 of 1	Scale Échelle: 1:930

**Irrigation Systems**  
Systèmes d'irrigation

- Control Valve  
Soupape de commande
- Quick Coupling Valve  
Soupape quick-coupling
- Main line water valve  
Régulateur de débit de la conduite principale
- Sprinkler Head  
Tête d'arroseur

**Potable Water Systems**  
Systèmes d'eau potable

- Drinking Fountain  
Fontaine à boire
- Water Meter  
Compteurs d'eau
- Sprinkler Line - Potable  
Conduits pour les arroseurs - eau potable
- Water Line - Potable  
Conduite d'eau potable

**Waste Water Systems**  
Réseaux d'eau résiduaire

- Drain  
Drain
- Site Limit  
Limite de site

*Any underground data shown on this map has been verified as accurately as possible, however, the complete accuracy of this information cannot be guaranteed. Conduct Utility Location surveys before conducting underground work.*

*Toutes les données souterraines identifiées sur cette carte ont été vérifiées aussi précisément que possible; cependant, l'exactitude totale de ces renseignements ne peut être garantie. Effectuez des lèves pour déterminer l'emplacement des services publics.*





Green Island Park  
Parc de l'île Verte

NCC Site Number Numéro de site (CCN)	Map Number Numéro de carte	Date: 01 Jun 2023
98736	1 of 1	Scale Échelle: 1:930

- Doorway  
Corridor d'entrée
- Mechanical Utility  
Service mécanique
- Flagpole  
Mât de drapeau
- Fire Hydrant  
Prise d'incendie
- Roadways and Parking Lots  
Routes et aires de stationnement
- Sidewalk and Building Access  
Trottoirs et accès aux bâtiments
- Temporary Snow Storage  
Remisage de neige temporaire
- Site Limit  
Limite de site



# Site Feature Summary / Sommaire de Site

## Rockcliffe Park / Parc Rockcliffe



Site # 98874  
 Site Name Rockcliffe Park  
 Nom du site Parc Rockcliffe  
 Map - Carte 6

### 1. Landscape Features - Biens paysager

#### Forested Turf - Gazon avec des arbres

Subtype Sous-Type	Detail Détails	Count Nombre	Length (m) Longueur	Area (m2) Surface
Forested Class B / Classe B (boisé)				2925.25

#### Other Green Spaces - D'autres espaces verts

Subtype Sous-Type	Detail Détails	Count Nombre	Length (m) Longueur	Area (m2) Surface
Wild Flowers / Fleurs sauvages				2470.60
Bed - Shrub / Plate- bande arbustive				51.76

#### Tree Stands - Peuplement d'arbres

Subtype Sous-Type	Detail Détails	Count Nombre	Length (m) Longueur	Area (m2) Surface
Group of Trees / Peuplement d'arbres				215609.23

#### Turf - Gazon

Subtype Sous-Type	Detail Détails	Count Nombre	Length (m) Longueur	Area (m2) Surface
Class B / Classe B				44526.38
Class C / Classe C				47405.49

### 2. Civil features - Biens civil

#### Cultural Assets - Biens culturel



# Rockcliffe Park / Parc Rockcliffe

Subtype Sous-Type	Detail Détails	Count Nombre	Length (m) Longueur	Area (m2) Surface
Cultural Assets Bien culturel		8		

## Curbs & Edging - Bords & bordures

Subtype Sous-Type	Detail Détails	Count Nombre	Length (m) Longueur	Area (m2) Surface
Curb / Bordure	Concrete / Béton		2512.89	
Curb / Bordure	Stone / Pierre		80.96	

## Fencing - Clôture

Subtype Sous-Type	Detail Détails	Count Nombre	Length (m) Longueur	Area (m2) Surface
Fence / Clôture	Steel / Acier		6.30	
Railing / Balustrade	Metal / Métal		8.55	
Railing / Balustrade	Steel / Acier		53.92	
Guard Rail / Balustrade	Metal / Métal		36.94	

## Fixtures - Biens civils

Subtype Sous-Type	Detail Détails	Count Nombre	Length (m) Longueur	Area (m2) Surface
Bollard / Butoir	Metal / Métal	4		
Bollard / Butoir	Rock / Roche	11		
Gate / Barrière	Steel / Acier	2		
Gate / Barrière	Unknown / Inconnu	4		
Manhole / Regard d'égout	Unknown / Inconnu	2		

## Furniture - Mobilier

Subtype Sous-Type	Detail Détails	Count Nombre	Length (m) Longueur	Area (m2) Surface
Bike Rack / Support à bicyclette	Metal / Métal	4		
Garbage Can / Poubelle	Animal Proof / Anti- animal	5		
Garbage Can / Poubelle	Metal / Métal	2		
Garbage Can / Poubelle	Recycling / Recyclage	2		
Picnic Table / Table de pique-nique	Concrete / Béton	1		





# Rockcliffe Park / Parc Rockcliffe

Picnic Table / Table de pique-nique    Wood and Concrete / Bois & béton    8

## Material - Matériau

Subtype Sous-Type	Detail Détails	Count Nombre	Length (m) Longueur	Area (m2) Surface
Unassigned Subtype	Stone / Pierre			17.66
Decorative Hard Surface / Revêtement décoratif	Concrete Mega Paver / Béton			49.84
Decorative Hard Surface / Revêtement décoratif	Stone / Pierre			5.25
Parking / Stationnement	Asphalt / Asphalte			3447.74
Pathway / Sentier	Asphalt / Asphalte			2354.02
Pathway / Sentier	Earth / Terre			5602.69
Pedestrian Ramp / Rampe piétonnière	Wood / Bois			11.93
Roadway / Chaussée	Asphalt / Asphalte			10514.88
Sidewalk / Trottoir	Asphalt / Asphalte			2224.93
Sidewalk / Trottoir	Concrete Mega Paver / Béton			136.48

## Steps - Marches

Subtype Sous-Type	Detail Détails	Count Nombre	Length (m) Longueur	Area (m2) Surface
Steps / Marches	Exposed Aggregate / Agrégat exposé			3.35
Steps / Marches	Stone / Pierre			9.26

## Walls - Murs

Subtype Sous-Type	Detail Détails	Count Nombre	Length (m) Longueur	Area (m2) Surface
Decorative Stand-Alone	Stone Masonry		137.09	
Retaining	Boulder		128.22	
Retaining	Stone Masonry		352.67	

## 3. Electrical Features - Biens électrique

### Electrical Lines - Installation électriques

Subtype Sous-Type	Detail Détails	Count Nombre	Length (m) Longueur	Area (m2) Surface
----------------------	-------------------	-----------------	------------------------	----------------------



## Rockcliffe Park / Parc Rockcliffe

Underground Cable /  
Câble sous-terrain

225.12

### Other Electrical Items - Autre biens électrique

Subtype Sous-Type	Detail Détails	Count Nombre	Length (m) Longueur	Area (m2) Surface
Electrical Kiosk / Kiosque électrique		2		
Electrical Meter / Compteur électrique		2		

### 4. Water Features - Biens d'eau

#### Fixtures - Biens civil

Subtype Sous-Type	Detail Détails	Count Nombre	Length (m) Longueur	Area (m2) Surface
Catch Basin / Puisard		11		
Sewer Grate / Grille d'égout		2		

#### Potable Water Systems - Système d'eau potable

Subtype Sous-Type	Detail Détails	Count Nombre	Length (m) Longueur	Area (m2) Surface
Water Line - Potable / Ligne d'eau potable			197.14	
Drinking Fountain / Fontaine d'eau potable		2		

#### Water Meters - Compteurs d'eau

Subtype Sous-Type	Detail Détails	Count Nombre	Length (m) Longueur	Area (m2) Surface
Water Meter / Compteurs d'eau		1		

### 5. Snow & Ice Clearing Features - Biens de déneigement & déglçage

#### Snow & Ice Clearing Areas - Espace de déneigement & déglçage

Subtype Sous-Type	Detail Détails	Count Nombre	Length (m) Longueur	Area (m2) Surface
Vehicle Access / Accès de véhiculaire				1455.33
Pedestrian Access / Accès piétonnier				116.92










NCC Site Number Numéro de site (CCN)	Map Number Numéro de carte	Date: 01 Jun 2023
98874	1 of 2	Scale Échelle: 1:2,750




**Turf**  
Gazon

-  Class A  
Classe A
-  Class B  
Classe B
-  Class C  
Classe C
-  Class N  
Classe N

**Other Green Spaces**  
D'autres espaces vert

-  Bed - Mixed  
Plate - bande mixte
-  Bed - Shrub  
Plate - bande arbustaie
-  Bed - Specialized  
Plate - bande spécialisé
-  Wild Flowers  
Fleurs sauvages
-  Tree Stand  
Peuplement d'arbres
-  Site Limit  
Limite de site









NCC Site Number Numéro de site (CCN)	Map Number Numéro de carte	Date: 01 Jun 2023
98874	2 of 2	Scale Échelle: 1:2,440

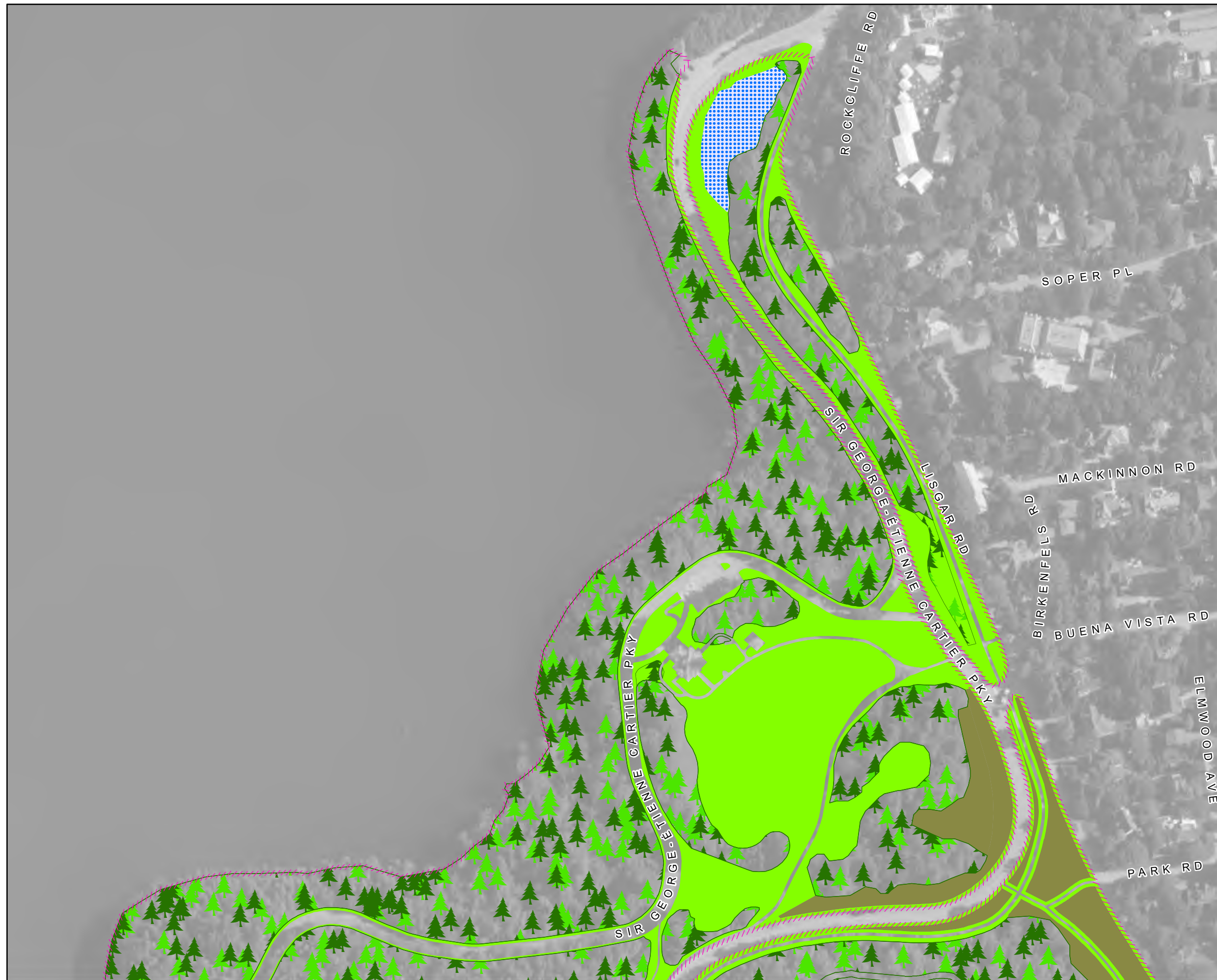


**Turf**  
Gazon

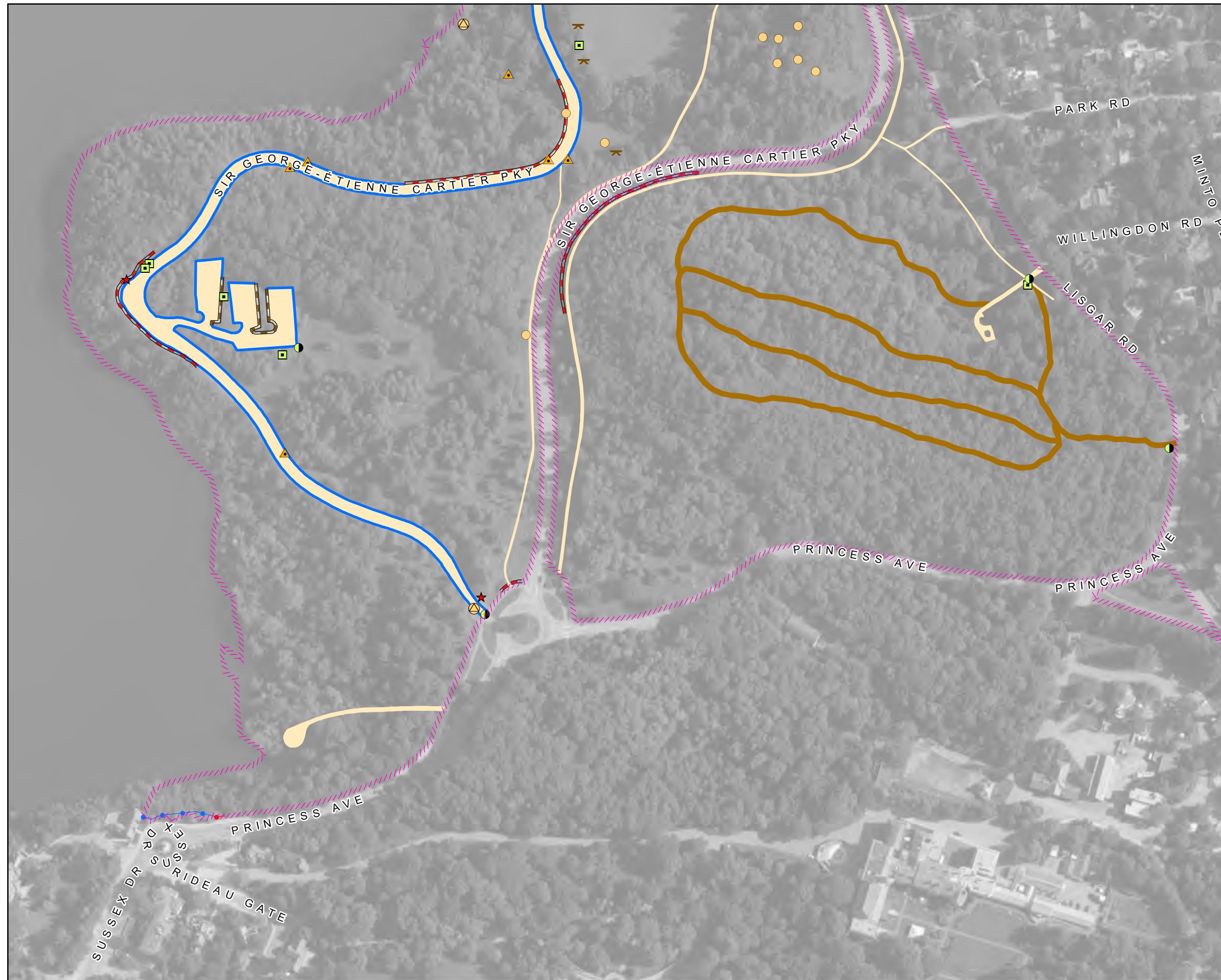
-  Class A  
Classe A
-  Class B  
Classe B
-  Class C  
Classe C
-  Class N  
Classe N

**Other Green Spaces**  
D'autres espaces vert

-  Bed - Mixed  
Plate - bande mixte
-  Bed - Shrub  
Plate - bande arbustaie
-  Bed - Specialized  
Plate - bande spécialisé
-  Wild Flowers  
Fleurs sauvages
-  Tree Stand  
Peuplement d'arbres
-  Site Limit  
Limite de site







**Fixtures  
Biens civils**

- Bollard  
Butoir
- Gate  
Barrière
- Manhole  
Trou d'homme
- Culvert  
Ponceau
- Drain  
Drain

**Furniture  
Mobilier**

- Bench  
Banc
- Bicycle Rack  
Support à bicyclettes
- Flag Pole  
Mât de drapeau
- Garbage Can  
Poubelle
- Picnic Table  
Table à pique-nique
- Cultural Asset  
Biens culturels

**Fencing  
Clôture**

- Metal  
Métal
- Wood  
Bois
- Miscellaneous  
Divers
- Guard Rail  
Balustrade
- Hand Rail  
Rampe d'escalier

**Walls  
Murs**

- Concrete  
Béton
- Masonry and Iron  
Maçonnerie et fer
- Concrete and Iron  
Béton et fer
- Stone Masonry  
Maçonnerie en pierre
- Miscellaneous  
Divers

**Curbs & Edging  
Bords & bordures**

- Concrete  
Béton
- Stone  
Pierre

**Materials  
Matériaux**

- Asphalt  
Asphalte
- Cobblestone  
Pavé
- Concrete  
Béton
- Earth  
Terre
- Exposed Aggregate  
Agrégat exposé
- Flagstone  
Dalles
- Granite  
Granit
- Gravel  
Gravier
- Interlock  
Pavé autobloquant
- Mega Paver  
Pavé de béton
- Stonedust  
Poussière de pierre
- Wood  
Bois
- Miscellaneous  
Divers
- Landscape Material  
Matériaux
- Steps  
Marches
- Site Limit  
Limite de site





NCC Site Number Numéro de site (CCN)	Map Number Numéro de carte	Date: 01 Jun 2023
98874	2 of 2	Scale Échelle: 1:2,440



<b>Fixtures Biens civils</b>	<b>Curbs &amp; Edging Bords &amp; bordures</b>
● Bollard Butoir	— Concrete Béton
● Gate Barrière	— Stone Pierre
● Manhole Trou d'homme	<b>Materials Matériaux</b>
▲ Culvert Ponceau	■ Asphalt Asphalte
▲ Drain Drain	■ Cobblestone Pavé
<b>Furniture Mobilier</b>	■ Concrete Béton
■ Bench Banc	■ Earth Terre
■ Bicycle Rack Support à bicyclettes	■ Exposed Aggregate Agrégat exposé
■ Flag Pole Mât de drapeau	■ Flagstone Dalles
■ Garbage Can Poubelle	■ Granite Granit
■ Picnic Table Table à pique-nique	■ Gravel Gravier
★ Cultural Asset Biens culturels	■ Interlock Pavé autobloquant
<b>Fencing Clôture</b>	■ Mega Paver Pavé de béton
— Metal Métal	■ Stonedust Poussière de pierre
— Wood Bois	■ Wood Bois
— Miscellaneous Divers	■ Miscellaneous Divers
— Guard Rail Balustrade	■ Landscape Material Matériaux
— Hand Rail Rampe d'escalier	■ Steps Marches
<b>Walls Murs</b>	— Site Limit Limite de site
— Concrete Béton	
— Masonry and Iron Maçonnerie et fer	
— Concrete and Iron Béton et fer	
— Stone Masonry Maçonnerie en pierre	
— Miscellaneous Divers	





NCC Site Number Numéro de site (CCN)	Map Number Numéro de carte	Date: 01 Jun 2023
98874	2 of 2	Scale Échelle: 1:2,440

Lighting  
Éclairage

-  Street  
Rue
-  Sidewalk  
Trottoir
-  Flood  
Projecteur
-  Ground  
Enfoui dans le sol

Other Electrical Items  
Autres items électrique

-  Electrical Meter  
Compteur électrique
-  Electrical Kiosk  
Kiosque électrique


Electrical Lines  
Installations électriques

-  Underground  
Souterrain
-  Site Limit  
Limite de site



Any underground data shown on this map has been verified as accurately as possible, however, the complete accuracy of this information cannot be guaranteed. Conduct Utility Location surveys before conducting underground work.

Toutes les données souterraines identifiées sur cette carte ont été vérifiées aussi précisément que possible; cependant, l'exactitude totale de ces renseignements ne peut être garantie. Effectuez des lèves pour déterminer l'emplacement des services publics.





Rockcliffe Park - Lisgar  
Parc Rockcliffe - Lisgar

NCC Site Number Numéro de site (CCN)	Map Number Numéro de carte	Date: 01 Jun 2023
98874	2 of 2	Scale Échelle: 1:2,440

Irrigation Systems  
Systèmes d'irrigation

- Control Valve  
Soupape de commande
- Quick Coupling Valve  
Soupape quick-coupling
- Main line water valve  
Régulateur de débit de la conduite principale
- Sprinkler Head  
Tête d'arroseur

Potable Water Systems  
Systèmes d'eau potable

- Drinking Fountain  
Fontaine à boire
- Water Meter  
Compteurs d'eau
- Sprinkler Line - Potable  
Conduits pour les arroseurs - eau potable
- Water Line - Potable  
Conduite d'eau potable

Waste Water Systems  
Réseaux d'eau résiduaire

- Drain  
Drain
- Site Limit  
Limite de site









Any underground data shown on this map has been verified as accurately as possible, however, the complete accuracy of this information cannot be guaranteed. Conduct Utility Location surveys before conducting underground work.


Toutes les données souterraines identifiées sur cette carte ont été vérifiées aussi précisément que possible; cependant, l'exactitude totale de ces renseignements ne peut être garantie. Effectuez des lèves pour déterminer l'emplacement des services publics.



NCC Site Number Numéro de site (CCN)	Map Number Numéro de carte	Date: 01 Jun 2023
98874	2 of 2	Scale Échelle: 1:2,440



-  Doorway  
Corridor d'entrée
-  Mechanical Utility  
Service mécanique
-  Flagpole  
Mât de drapeau
-  Fire Hydrant  
Prise d'incendie
-  Roadways and Parking Lots  
Routes et aires de stationnement
-  Sidewalk and Building Access  
Trottoirs et accès aux bâtiments
-  Temporary Snow Storage  
Remisage de neige temporaire
-  Site Limit  
Limite de site



# Site Feature Summary / Sommaire de Site

Sir George Étienne Cartier Parkway / Promenade de Sir-George-Étienne-Cartier



Site # 98785  
 Site Name Sir George Étienne Cartier Parkway  
 Nom du site Promenade de Sir-George-Étienne-Cartier  
 Map - Carte 7

## 1. Landscape Features - Biens paysager

### Forested Turf - Gazon avec des arbres

Subtype Sous-Type	Detail Détails	Count Nombre	Length (m) Longueur	Area (m2) Surface
Forested Class B / Classe B (boisé)				16611.64
Forested Class C / Classe C (boisé)				145250.00
Forested Class N / Classe N (boisé)				5615.32

### Other Green Spaces - D'autres espaces verts


Subtype Sous-Type	Detail Détails	Count Nombre	Length (m) Longueur	Area (m2) Surface
Bed - Mixed / Plate- bande mixte				812.82
Bed - Specialized / Plate-bande spécialisé				25.44
Bed - Shrub / Plate- bande arbustive				2826.40

### Tree Stands - Peuplement d'arbres

Subtype Sous-Type	Detail Détails	Count Nombre	Length (m) Longueur	Area (m2) Surface
Group of Trees / Peuplement d'arbres				1362282.85

### Turf - Gazon

Subtype Sous-Type	Detail Détails	Count Nombre	Length (m) Longueur	Area (m2) Surface
----------------------	-------------------	-----------------	------------------------	----------------------





# Sir George Étienne Cartier Parkway / Promenade de Sir-George-Étienne-Cartier

Class A / Classe A	118.85
Class B / Classe B	295185.16
Class C / Classe C	704341.30
Class N / Classe N	36031.26

## 2. Civil features - Biens civil

### Cultural Assets - Biens culturel

Subtype Sous-Type	Detail Détails	Count Nombre	Length (m) Longueur	Area (m2) Surface
Cultural Assets Bien culturel		5		

### Curbs & Edging - Bords & bordures


Subtype Sous-Type	Detail Détails	Count Nombre	Length (m) Longueur	Area (m2) Surface
Curb / Bordure	Concrete / Béton		15473.85	

### Fencing - Clôture

Subtype Sous-Type	Detail Détails	Count Nombre	Length (m) Longueur	Area (m2) Surface
Fence / Clôture	Chain Link / Maillon de chaîne		89.22	
Fence / Clôture	Unknown / Inconnu		475.59	
Guard Rail / Balustrade	Metal / Métal		2554.30	

### Fixtures - Biens civils

Subtype Sous-Type	Detail Détails	Count Nombre	Length (m) Longueur	Area (m2) Surface
Bollard / Butoir	Metal / Métal	13		
Bollard / Butoir	Rock / Roche	56		
Bollard / Butoir	Steel / Acier	1		
Bollard / Butoir	Wood / Bois	13		
Culvert / Ponceau	Concrete / Béton	2		
Culvert / Ponceau	Galvanized / Galvanisé	31		
Culvert / Ponceau	Metal / Métal	6		
Culvert / Ponceau	PVC	1		
Culvert / Ponceau	Steel / Acier	17		



# Sir George Étienne Cartier Parkway / Promenade de Sir-George-Étienne-Cartier

Culvert / Ponceau	Stone / Pierre	1
Culvert / Ponceau	Unknown / Inconnu	12
Gate / Barrière	Page Wire / Clôture en grillage	1
Gate / Barrière	Steel / Acier	8
Gate / Barrière	Unknown / Inconnu	1
Manhole / Regard d'égout	Unknown / Inconnu	1

## Furniture - Mobilier


Subtype Sous-Type	Detail Détails	Count Nombre	Length (m) Longueur	Area (m2) Surface
Bench / Banc	Concrete / Béton	2		
Bench / Banc	PVC	4		
Bench / Banc	Unknown / Inconnu	2		
Bench / Banc	Wood and Concrete / Bois & béton	18		
Bench / Banc	Wood and Concrete Aggregate / Bois & béton agrégat	13		
Garbage Can / Poubelle	Animal Proof / Anti-animal	12		
Garbage Can / Poubelle	Metal / Métal	9		
Garbage Can / Poubelle	Unknown / Inconnu	2		
Garbage Can / Poubelle	Wood / Bois	1		
Garbage Can / Poubelle	Wood and Concrete Aggregate / Bois & béton agrégat	1		

## Landscape Material - Matériel paysagers

Subtype Sous-Type	Detail Détails	Count Nombre	Length (m) Longueur	Area (m2) Surface
Decorative Landscape Surface / Revêtement décoratif	Woodchip / Copeau de bois			80.31

## Material - Matériau

Subtype Sous-Type	Detail Détails	Count Nombre	Length (m) Longueur	Area (m2) Surface
----------------------	-------------------	-----------------	------------------------	----------------------





# Sir George Étienne Cartier Parkway / Promenade de Sir-George-Étienne-Cartier


Decorative Hard Surface / Revêtement décoratif	Asphalt / Asphalte	9.49
Decorative Hard Surface / Revêtement décoratif	Cobblestone / Pavé arrondi	141.27
Decorative Hard Surface / Revêtement décoratif	Gravel / Gravier	490.72
Driveway / Voie d'accès	Asphalt / Asphalte	197.44
Driveway / Voie d'accès	Stonedust / Poussière de roche	899.67
Parking / Stationnement	Asphalt / Asphalte	9405.10
Parking / Stationnement	Gravel / Gravier	314.17
Pathway / Sentier	Asphalt / Asphalte	29629.68
Pathway / Sentier	Stonedust / Poussière de roche	35393.40
Roadway / Chaussée	Asphalt / Asphalte	140405.31
Roadway / Chaussée	Gravel / Gravier	240.14
Roadway / Chaussée	Stonedust / Poussière de roche	1695.53
Sidewalk / Trottoir	Asphalt / Asphalte	4964.50
Sidewalk / Trottoir	Concrete / Béton	953.56
Sidewalk / Trottoir	Stonedust / Poussière de roche	4952.07

## Steps - Marches

Subtype Sous-Type	Detail Détails	Count Nombre	Length (m) Longueur	Area (m2) Surface
Steps / Marches	Log / Rondin			70.02

## Walls - Murs

Subtype Sous-Type	Detail Détails	Count Nombre	Length (m) Longueur	Area (m2) Surface
Decorative Stand-Alone	Stone Masonry		100.22	
Retaining	Boulder		450.63	
Retaining	Concrete		37.49	
Retaining	Concrete and Iron		139.06	
Retaining	Stone Masonry		55.08	
Structural	Masonry and Iron		859.84	



# Sir George Étienne Cartier Parkway / Promenade de Sir-George-Étienne-Cartier

Structural

Stone Masonry

48.58

## 4. Water Features - Biens d'eau


### Fixtures - Biens civil

Subtype Sous-Type	Detail Détails	Count Nombre	Length (m) Longueur	Area (m2) Surface
Catch Basin / Puisard		147		
Sewer Grate / Grille d'égout		22		

## 5. Snow & Ice Clearing Features - Biens de déneigement & déglacage

### Snow & Ice Clearing Areas - Espace de déneigement & déglacage

Subtype Sous-Type	Detail Détails	Count Nombre	Length (m) Longueur	Area (m2) Surface
Vehicle Access / Accès de véhiculaire				1586.46









NCC Site Number Numéro de site (CCN)	Map Number Numéro de carte	Date: 01 Jun 2023
98785	1 of 15	Scale Échelle: 1:3,830



**Turf**  
Gazon

-  Class A  
Classe A
-  Class B  
Classe B
-  Class C  
Classe C
-  Class N  
Classe N





**Other Green Spaces**  
D'autres espaces vert

-  Bed - Mixed  
Plate - bande mixte
-  Bed - Shrub  
Plate - bande arbustaie
-  Bed - Specialized  
Plate - bande spécialisé
-  Wild Flowers  
Fleurs sauvages
-  Tree Stand  
Peuplement d'arbres
-  Site Limit  
Limite de site


NCC Site Number Numéro de site (CCN)	Map Number Numéro de carte	Date: 01 Jun 2023
98785	2 of 15	Scale Échelle: 1:3,640




**Turf**  
Gazon

-  Class A  
Classe A
-  Class B  
Classe B
-  Class C  
Classe C
-  Class N  
Classe N

**Other Green Spaces**  
D'autres espaces vert

-  Bed - Mixed  
Plate - bande mixte
-  Bed - Shrub  
Plate - bande arbustaie
-  Bed - Specialized  
Plate - bande spécialisé
-  Wild Flowers  
Fleurs sauvages
-  Tree Stand  
Peuplement d'arbres
-  Site Limit  
Limite de site









NCC Site Number Numéro de site (CCN)	Map Number Numéro de carte	Date: 01 Jun 2023
98785	3 of 15	Scale Échelle: 1:3,590




**Turf**  
Gazon

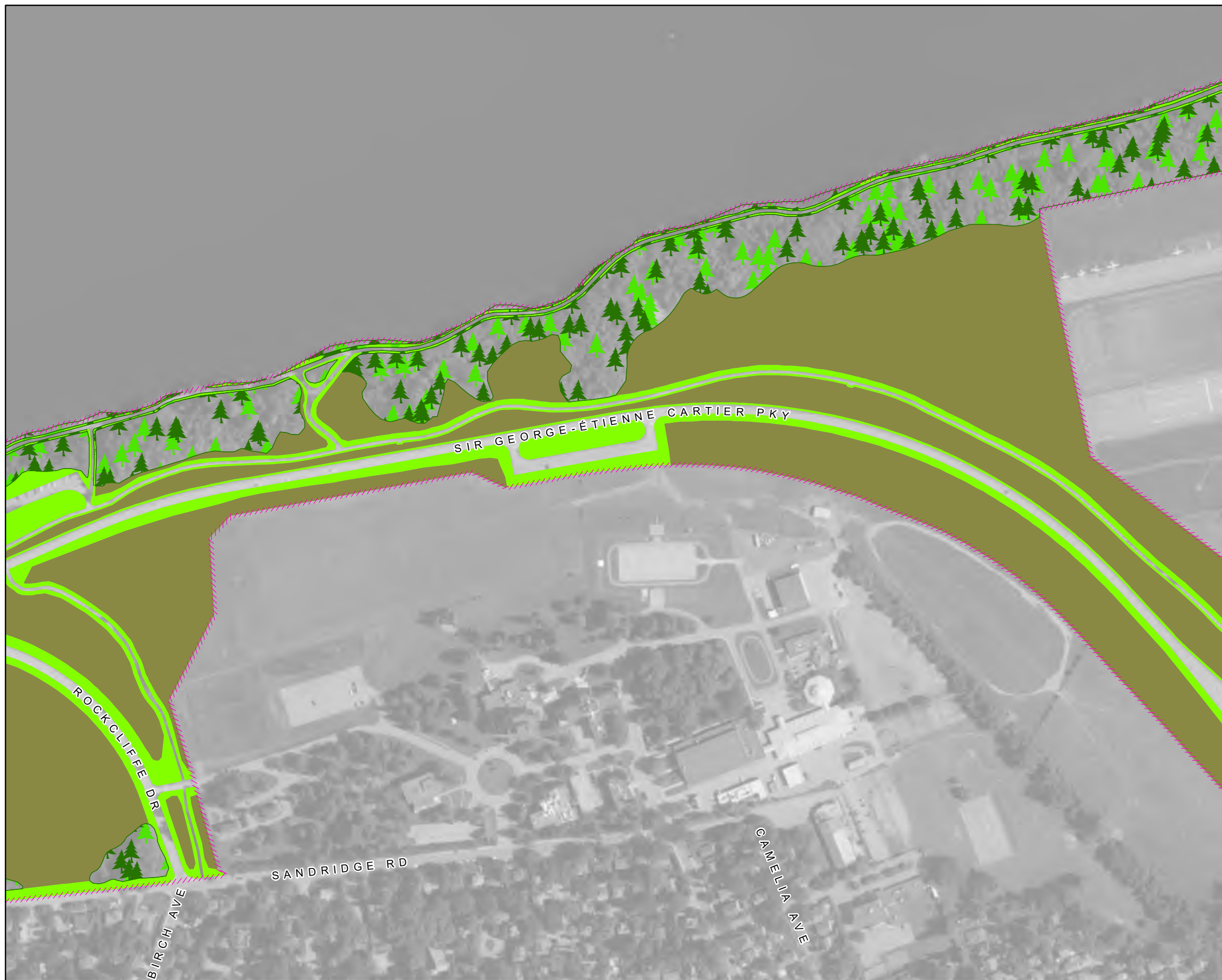
-  Class A  
Classe A
-  Class B  
Classe B
-  Class C  
Classe C
-  Class N  
Classe N

**Other Green Spaces**  
D'autres espaces vert





-  Bed - Mixed  
Plate - bande mixte
-  Bed - Shrub  
Plate - bande arbustaie
-  Bed - Specialized  
Plate - bande spécialisé
-  Wild Flowers  
Fleurs sauvages
-  Tree Stand  
Peuplement d'arbres
-  Site Limit  
Limite de site



NCC Site Number Numéro de site (CCN)	Map Number Numéro de carte	Date: 01 Jun 2023
98785	4 of 15	Scale Échelle: 1:3,690




**Turf**  
Gazon

-  Class A  
Classe A
-  Class B  
Classe B
-  Class C  
Classe C
-  Class N  
Classe N

**Other Green Spaces**  
D'autres espaces vert

-  Bed - Mixed  
Plate - bande mixte
-  Bed - Shrub  
Plate - bande arbustiaie
-  Bed - Specialized  
Plate - bande spécialisé
-  Wild Flowers  
Fleurs sauvages
-  Tree Stand  
Peuplement d'arbres
-  Site Limit  
Limite de site









NCC Site Number Numéro de site (CCN)	Map Number Numéro de carte	Date: 01 Jun 2023
98785	5 of 15	Scale Échelle: 1:3,790




**Turf**  
Gazon

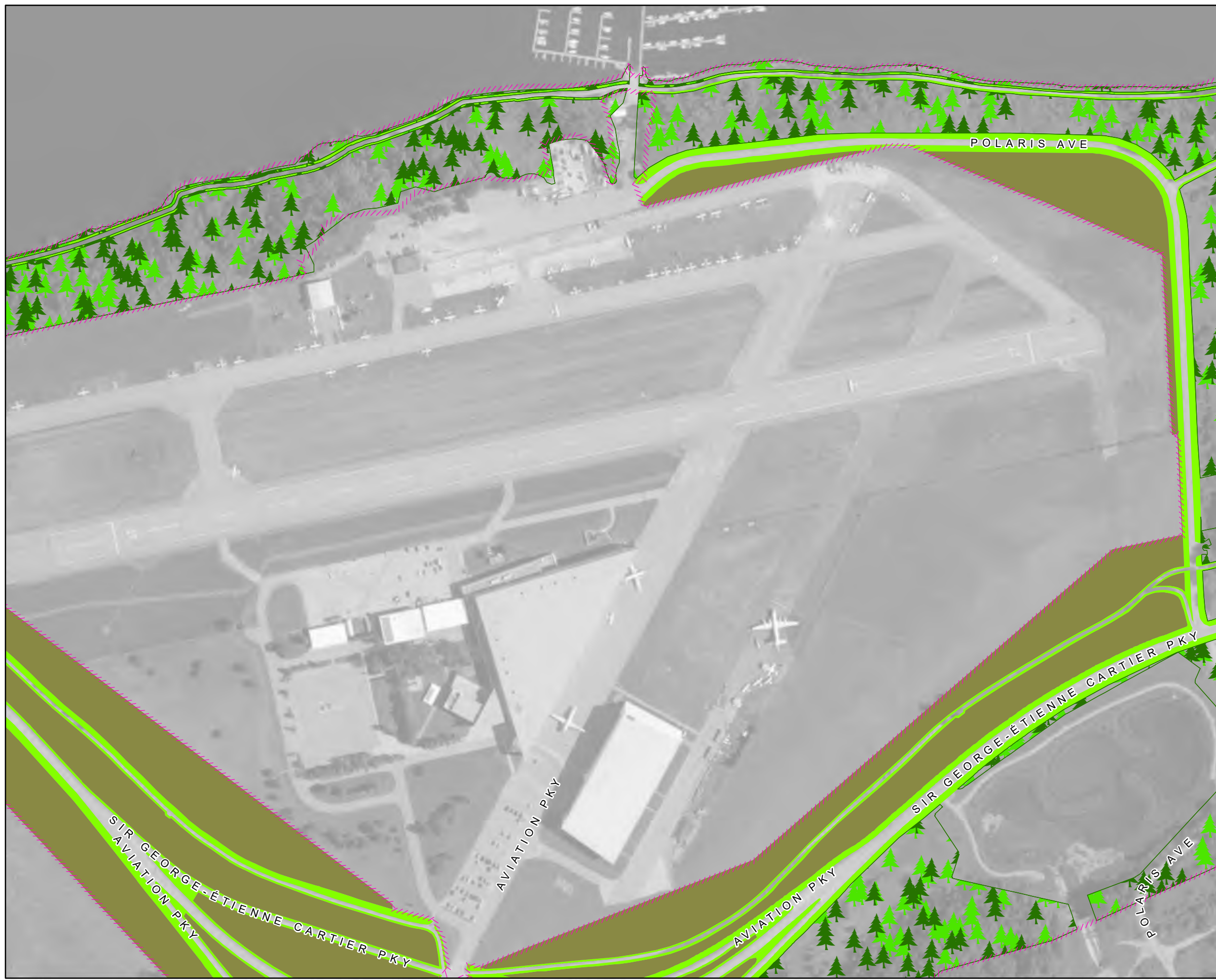
-  Class A  
Classe A
-  Class B  
Classe B
-  Class C  
Classe C
-  Class N  
Classe N

**Other Green Spaces**  
D'autres espaces vert





-  Bed - Mixed  
Plate - bande mixte
-  Bed - Shrub  
Plate - bande arbustaie
-  Bed - Specialized  
Plate - bande spécialisé
-  Wild Flowers  
Fleurs sauvages
-  Tree Stand  
Peuplement d'arbres
-  Site Limit  
Limite de site








**Turf**  
Gazon

-  Class A  
Classe A
-  Class B  
Classe B
-  Class C  
Classe C
-  Class N  
Classe N

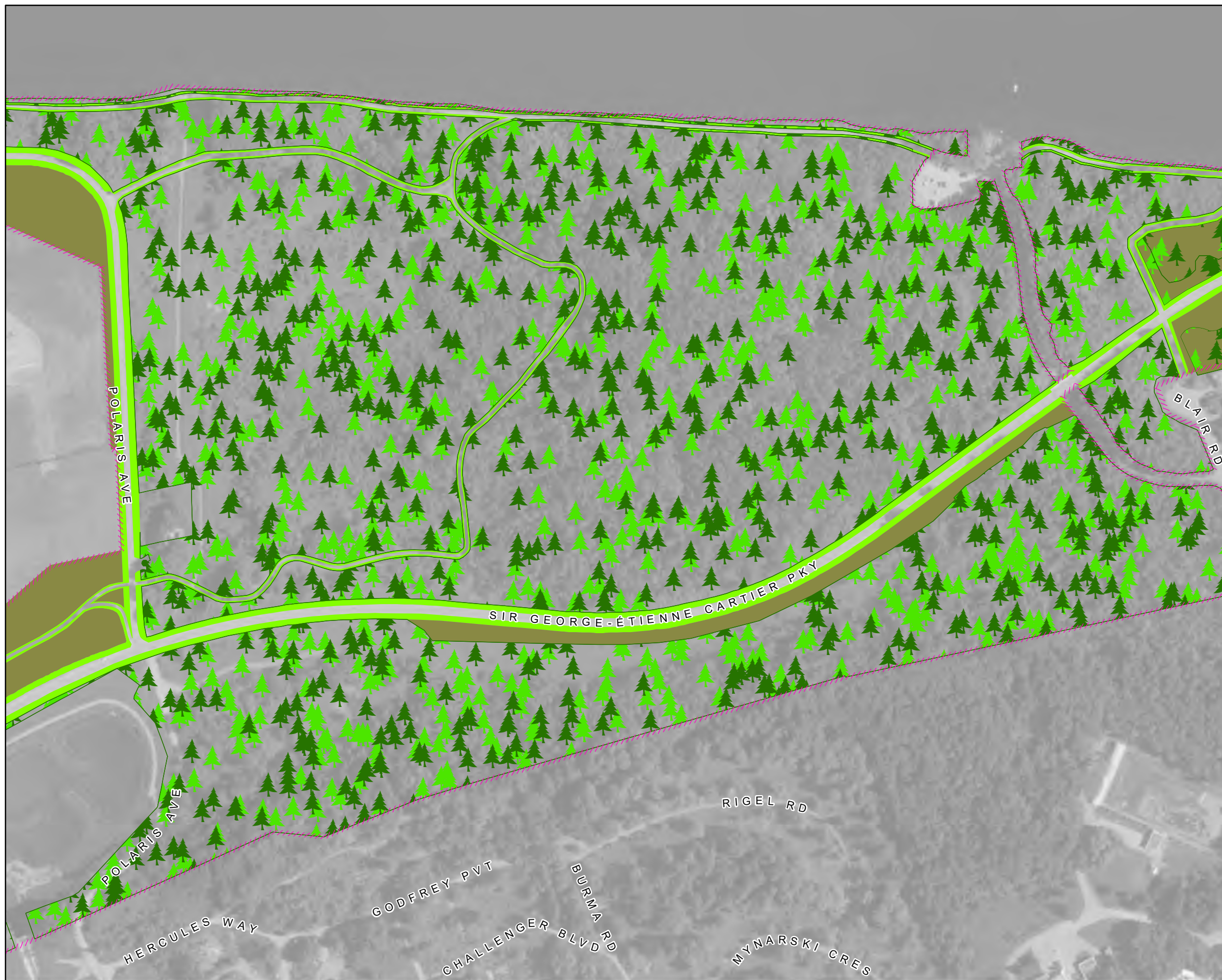
**Other Green Spaces**  
D'autres espaces vert

-  Bed - Mixed  
Plate - bande mixte
-  Bed - Shrub  
Plate - bande arbustiaie
-  Bed - Specialized  
Plate - bande spécialisé
-  Wild Flowers  
Fleurs sauvages
-  Tree Stand  
Peuplement d'arbres
-  Site Limit  
Limite de site









NCC Site Number Numéro de site (CCN)	Map Number Numéro de carte	Date: 01 Jun 2023
98785	7 of 15	Scale Échelle: 1:3,610




**Turf**  
Gazon

-  Class A  
Classe A
-  Class B  
Classe B
-  Class C  
Classe C
-  Class N  
Classe N

**Other Green Spaces**  
D'autres espaces vert

-  Bed - Mixed  
Plate - bande mixte
-  Bed - Shrub  
Plate - bande arbustiaie
-  Bed - Specialized  
Plate - bande spécialisé
-  Wild Flowers  
Fleurs sauvages
-  Tree Stand  
Peuplement d'arbres
-  Site Limit  
Limite de site









NCC Site Number Numéro de site (CCN)	Map Number Numéro de carte	Date: 01 Jun 2023
98785	8 of 15	Scale Échelle: 1:3,590



**Turf**  
Gazon

-  Class A  
Classe A
-  Class B  
Classe B
-  Class C  
Classe C
-  Class N  
Classe N

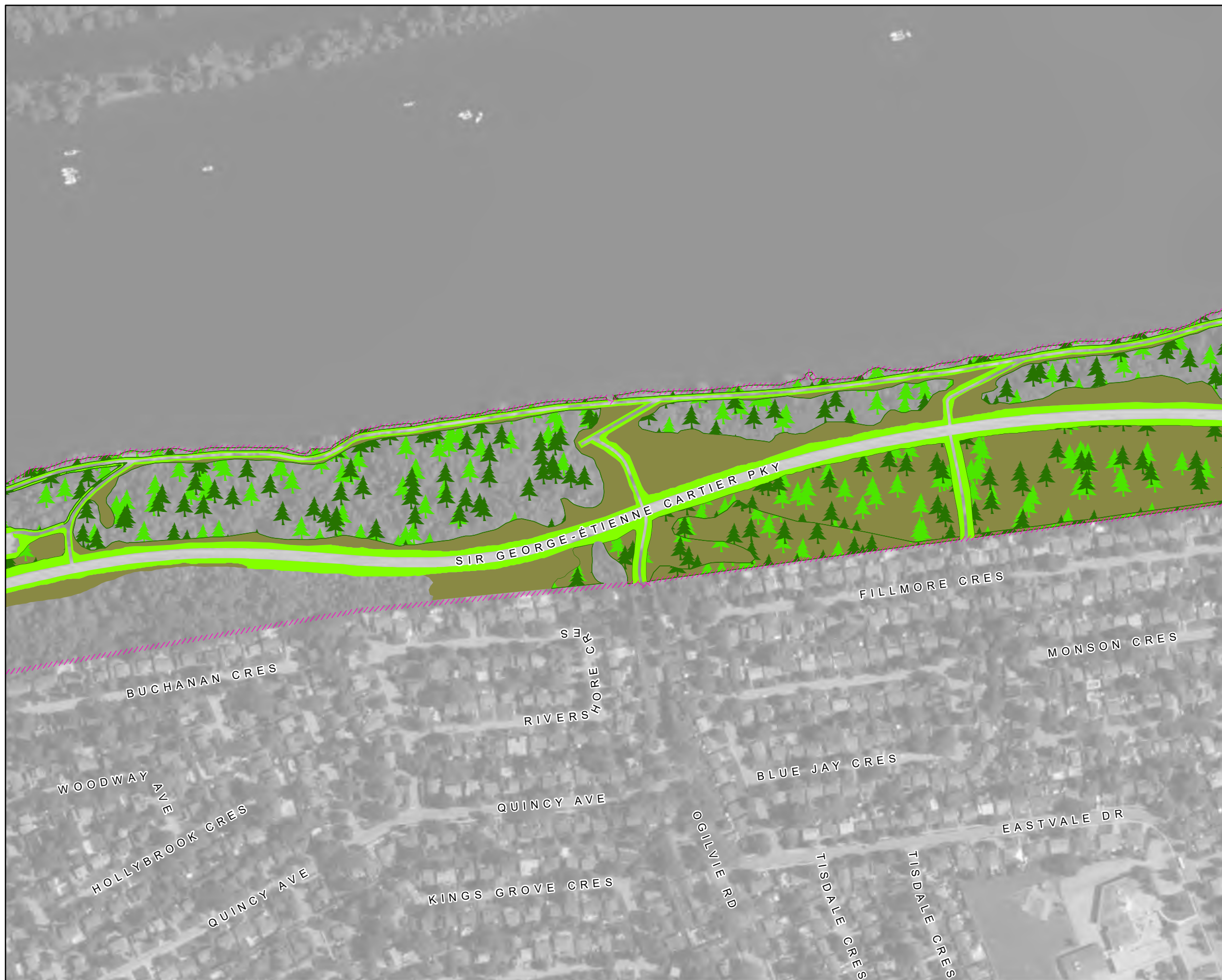
**Other Green Spaces**  
D'autres espaces vert

-  Bed - Mixed  
Plate - bande mixte
-  Bed - Shrub  
Plate - bande arbustaie
-  Bed - Specialized  
Plate - bande spécialisé
-  Wild Flowers  
Fleurs sauvages
-  Tree Stand  
Peuplement d'arbres
-  Site Limit  
Limite de site









NCC Site Number Numéro de site (CCN)	Map Number Numéro de carte	Date: 01 Jun 2023
98785	9 of 15	Scale Échelle: 1:3,660



**Turf**  
Gazon

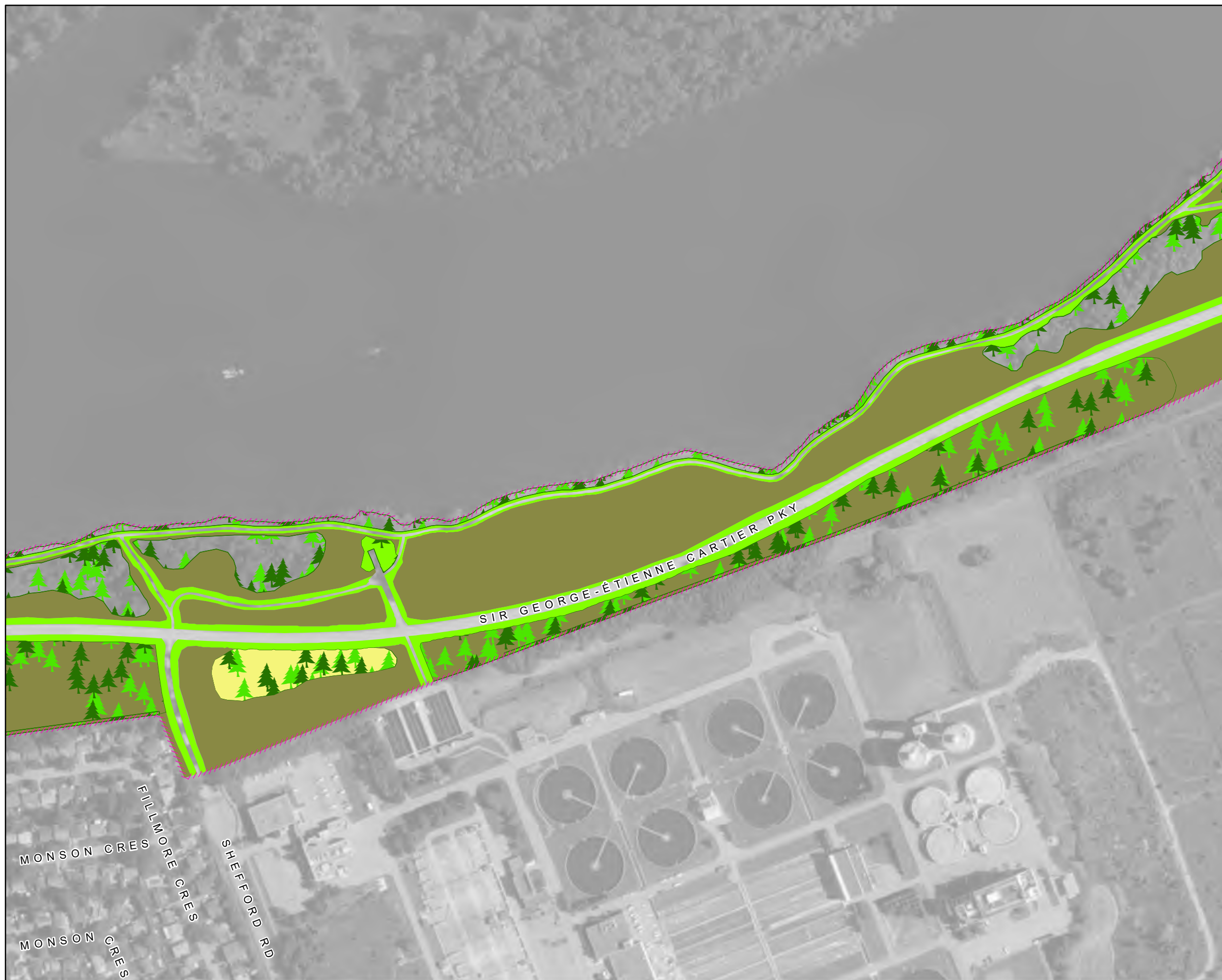
-  Class A  
Classe A
-  Class B  
Classe B
-  Class C  
Classe C
-  Class N  
Classe N

**Other Green Spaces**  
D'autres espaces vert





-  Bed - Mixed  
Plate - bande mixte
-  Bed - Shrub  
Plate - bande arbustaie
-  Bed - Specialized  
Plate - bande spécialisé
-  Wild Flowers  
Fleurs sauvages
-  Tree Stand  
Peuplement d'arbres
-  Site Limit  
Limite de site



NCC Site Number Numéro de site (CCN)	Map Number Numéro de carte	Date: 01 Jun 2023
98785	10 of 15	Scale Échelle: 1:3,620




**Turf**  
Gazon

-  Class A  
Classe A
-  Class B  
Classe B
-  Class C  
Classe C
-  Class N  
Classe N

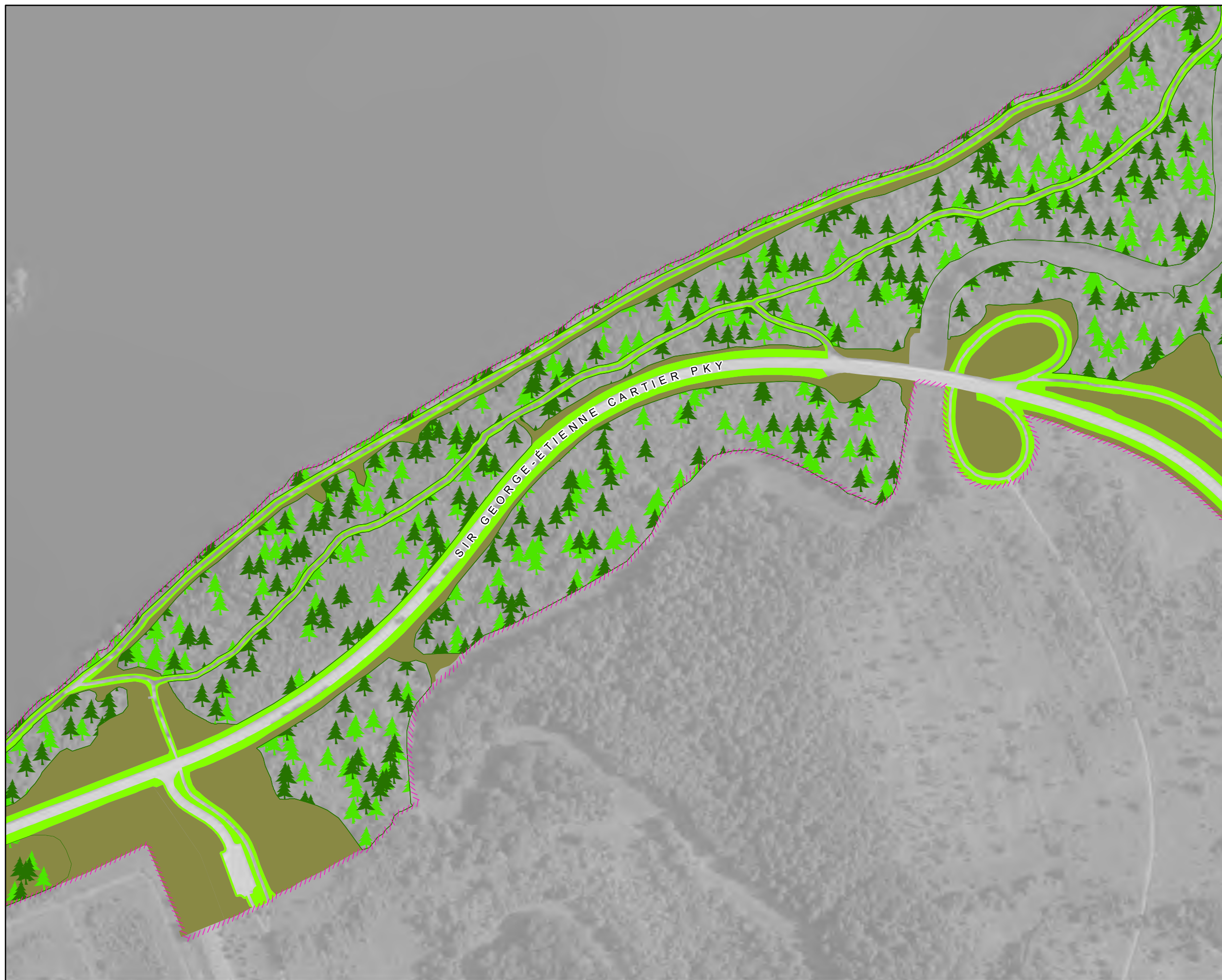
**Other Green Spaces**  
D'autres espaces vert

-  Bed - Mixed  
Plate - bande mixte
-  Bed - Shrub  
Plate - bande arbustaie
-  Bed - Specialized  
Plate - bande spécialisé
-  Wild Flowers  
Fleurs sauvages
-  Tree Stand  
Peuplement d'arbres
-  Site Limit  
Limite de site









NCC Site Number Numéro de site (CCN)	Map Number Numéro de carte	Date: 01 Jun 2023
98785	11 of 15	Scale Échelle: 1:3,550



**Turf**  
Gazon

-  Class A  
Classe A
-  Class B  
Classe B
-  Class C  
Classe C
-  Class N  
Classe N

**Other Green Spaces**  
D'autres espaces vert

-  Bed - Mixed  
Plate - bande mixte
-  Bed - Shrub  
Plate - bande arbustaie
-  Bed - Specialized  
Plate - bande spécialisé
-  Wild Flowers  
Fleurs sauvages
-  Tree Stand  
Peuplement d'arbres
-  Site Limit  
Limite de site















NCC Site Number Numéro de site (CCN)	Map Number Numéro de carte	Date: 01 Jun 2023
98785	12 of 15	Scale Échelle: 1:3,660



**Turf**  
Gazon

-  Class A  
Classe A
-  Class B  
Classe B
-  Class C  
Classe C
-  Class N  
Classe N

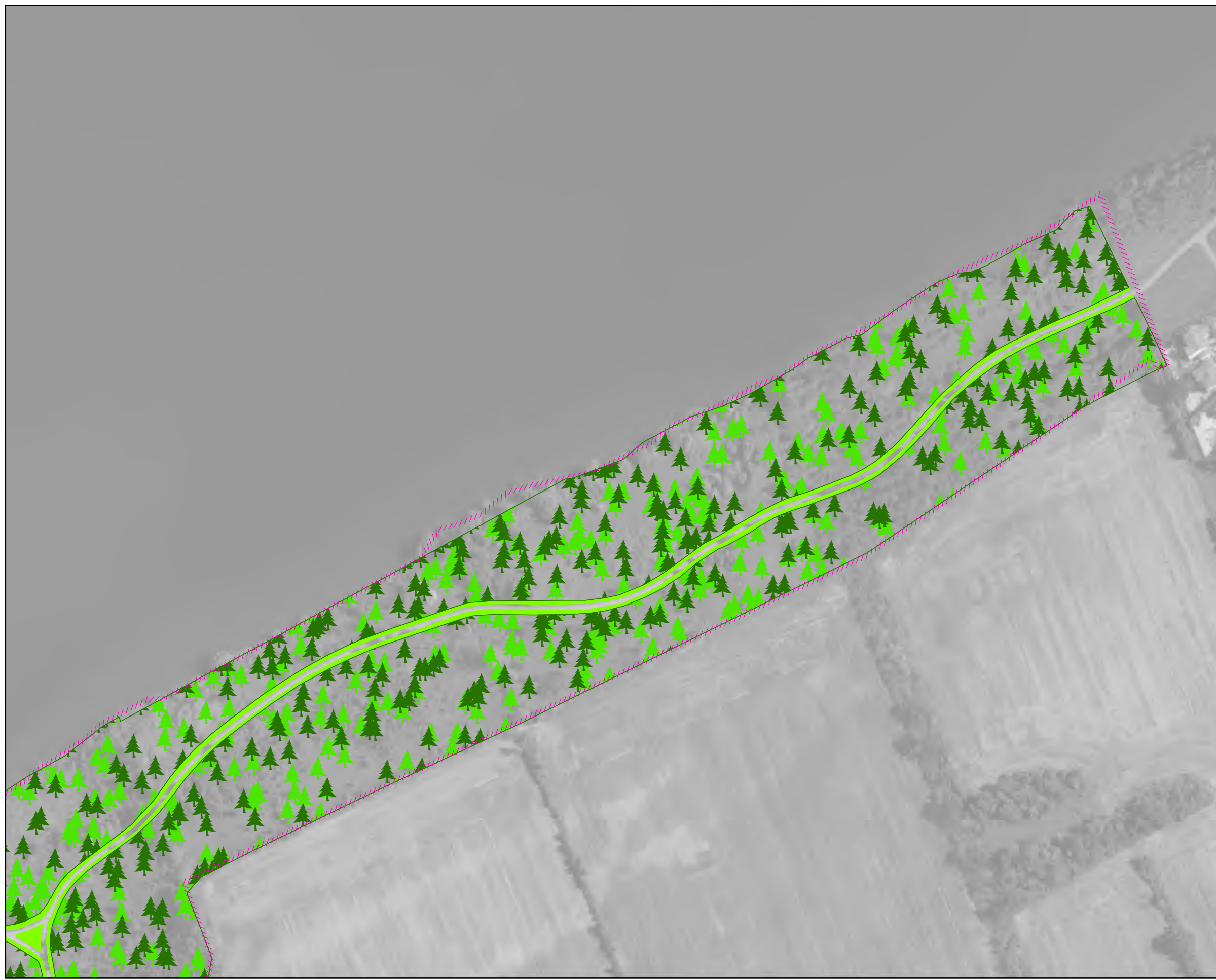
**Other Green Spaces**  
D'autres espaces vert

-  Bed - Mixed  
Plate - bande mixte
-  Bed - Shrub  
Plate - bande arbustaie
-  Bed - Specialized  
Plate - bande spécialisé
-  Wild Flowers  
Fleurs sauvages
-  Tree Stand  
Peuplement d'arbres
-  Site Limit  
Limite de site








NCC Site Number Numéro de site (CCN)	Map Number Numéro de carte	Date: 01 Jun 2023
98785	13 of 15	Scale Échelle: 1:2,160



**Turf**  
Gazon

-  Class A  
Classe A
-  Class B  
Classe B
-  Class C  
Classe C
-  Class N  
Classe N

**Other Green Spaces**  
D'autres espaces vert





-  Bed - Mixed  
Plate - bande mixte
-  Bed - Shrub  
Plate - bande arbustaie
-  Bed - Specialized  
Plate - bande spécialisé
-  Wild Flowers  
Fleurs sauvages
-  Tree Stand  
Peuplement d'arbres
-  Site Limit  
Limite de site



NCC Site Number Numéro de site (CCN)	Map Number Numéro de carte	Date: 01 Jun 2023
98785	14 of 15	Scale Échelle: 1:3,650




**Turf**  
Gazon

-  Class A  
Classe A
-  Class B  
Classe B
-  Class C  
Classe C
-  Class N  
Classe N

**Other Green Spaces**  
D'autres espaces vert

-  Bed - Mixed  
Plate - bande mixte
-  Bed - Shrub  
Plate - bande arbustaie
-  Bed - Specialized  
Plate - bande spécialisé
-  Wild Flowers  
Fleurs sauvages
-  Tree Stand  
Peuplement d'arbres
-  Site Limit  
Limite de site





NCC Site Number Numéro de site (CCN)	Map Number Numéro de carte	Date: 01 Jun 2023
98785	15 of 15	Scale Échelle: 1:3,740



- Turf**  
Gazon
- Class A  
Classe A
  - Class B  
Classe B
  - Class C  
Classe C
  - Class N  
Classe N
- Other Green Spaces**  
D'autres espaces vert
- Bed - Mixed  
Plate - bande mixte
  - Bed - Shrub  
Plate - bande arbustaie
  - Bed - Specialized  
Plate - bande spécialisé
  - Wild Flowers  
Fleurs sauvages
  - Tree Stand  
Peuplement d'arbres
  - Site Limit  
Limite de site

NCC Site Number Numéro de site (CCN)	Map Number Numéro de carte	Date: 01 Jun 2023
98785	1 of 15	Scale Échelle: 1:3,830



<b>Fixtures Biens civils</b>	<b>Curbs &amp; Edging Bords &amp; bordures</b>
<ul style="list-style-type: none"> <li> Bollard Butoir</li> <li> Gate Barrière</li> <li> Manhole Trou d'homme</li> <li> Culvert Ponceau</li> <li> Drain Drain</li> </ul>	<ul style="list-style-type: none"> <li> Concrete Béton</li> <li> Stone Pierre</li> </ul>
<b>Furniture Mobilier</b>	<b>Materials Matériaux</b>
<ul style="list-style-type: none"> <li> Bench Banc</li> <li> Bicycle Rack Support à bicyclettes</li> <li> Flag Pole Mât de drapeau</li> <li> Garbage Can Poubelle</li> <li> Picnic Table Table à pique-nique</li> <li> Cultural Asset Biens culturels</li> </ul>	<ul style="list-style-type: none"> <li> Asphalt Asphalte</li> <li> Cobblestone Pavé</li> <li> Concrete Béton</li> <li> Earth Terre</li> <li> Exposed Aggregate Agrégat exposé</li> <li> Flagstone Dalles</li> <li> Granite Granit</li> <li> Gravel Gravier</li> <li> Interlock Pavé autobloquant</li> <li> Mega Paver Pavé de béton</li> <li> Stonedust Poussière de pierre</li> <li> Wood Bois</li> <li> Miscellaneous Divers</li> <li> Landscape Material Matériaux</li> <li> Steps Marches</li> </ul>
<b>Fencing Clôture</b>	
<ul style="list-style-type: none"> <li> Metal Métal</li> <li> Wood Bois</li> <li> Miscellaneous Divers</li> <li> Guard Rail Balustrade</li> <li> Hand Rail Rampe d'escalier</li> </ul>	<ul style="list-style-type: none"> <li> Site Limit Limite de site</li> </ul>
<b>Walls Murs</b>	
<ul style="list-style-type: none"> <li> Concrete Béton</li> <li> Masonry and Iron Maçonnerie et fer</li> <li> Concrete and Iron Béton et fer</li> <li> Stone Masonry Maçonnerie en pierre</li> <li> Miscellaneous Divers</li> </ul>	



NCC Site Number Numéro de site (CCN)	Map Number Numéro de carte	Date: 01 Jun 2023
98785	2 of 15	Scale Échelle: 1:3,640



- |   |   |
|---|---|
| <p><b>Fixtures Biens civils</b></p> <ul style="list-style-type: none"> <li> Bollard</li> <li> Butoir</li> <li> Gate</li> <li> Barrière</li> <li> Manhole</li> <li> Trou d'homme</li> <li> Culvert</li> <li> Ponceau</li> <li> Drain</li> <li> Drain</li> </ul> <p><b>Furniture Mobilier</b></p> <ul style="list-style-type: none"> <li> Bench</li> <li> Bicycle Rack</li> <li> Support à bicyclettes</li> <li> Flag Pole</li> <li> Mât de drapeau</li> <li> Garbage Can</li> <li> Poubelle</li> <li> Picnic Table</li> <li> Table à pique-nique</li> <li> Cultural Asset</li> <li> Biens culturels</li> </ul> <p><b>Fencing Clôture</b></p> <ul style="list-style-type: none"> <li> Metal</li> <li> Métal</li> <li> Wood</li> <li> Bois</li> <li> Miscellaneous</li> <li> Divers</li> <li> Guard Rail</li> <li> Balustrade</li> <li> Hand Rail</li> <li> Rampe d'escalier</li> </ul> <p><b>Walls Murs</b></p> <ul style="list-style-type: none"> <li> Concrete</li> <li> Béton</li> <li> Masonry and Iron</li> <li> Maçonnerie et fer</li> <li> Concrete and Iron</li> <li> Béton et fer</li> <li> Stone Masonry</li> <li> Maçonnerie en pierre</li> <li> Miscellaneous</li> <li> Divers</li> </ul> | <p><b>Curbs &amp; Edging Bords &amp; bordures</b></p> <ul style="list-style-type: none"> <li> Concrete</li> <li> Béton</li> <li> Stone</li> <li> Pierre</li> </ul> <p><b>Materials Matériaux</b></p> <ul style="list-style-type: none"> <li> Asphalt</li> <li> Asphalte</li> <li> Cobblestone</li> <li> Pavé</li> <li> Concrete</li> <li> Béton</li> <li> Earth</li> <li> Terre</li> <li> Exposed Aggregate</li> <li> Agrégat exposé</li> <li> Flagstone</li> <li> Dalles</li> <li> Granite</li> <li> Granit</li> <li> Gravel</li> <li> Gravier</li> <li> Interlock</li> <li> Pavé autobloquant</li> <li> Mega Paver</li> <li> Pavé de béton</li> <li> Stonedust</li> <li> Poussière de pierre</li> <li> Wood</li> <li> Bois</li> <li> Miscellaneous</li> <li> Divers</li> <li> Landscape Material</li> <li> Matériaux</li> <li> Steps</li> <li> Marches</li> <li> Site Limit</li> <li> Limite de site</li> </ul> |
|---|---|



NCC Site Number Numéro de site (CCN)	Map Number Numéro de carte	Date: 01 Jun 2023
98785	3 of 15	Scale Échelle: 1:3,590



<b>Fixtures Biens civils</b>	<b>Curbs &amp; Edging Bords &amp; bordures</b>
● Bollard Butoir	— Concrete Béton
● Gate Barrière	— Stone Pierre
● Manhole Trou d'homme	<b>Materials Matériaux</b>
▲ Culvert Ponceau	■ Asphalt Asphalte
▲ Drain Drain	■ Cobblestone Pavé
<b>Furniture Mobilier</b>	■ Concrete Béton
■ Bench Banc	■ Earth Terre
■ Bicycle Rack Support à bicyclettes	■ Exposed Aggregate Agrégat exposé
■ Flag Pole Mât de drapeau	■ Flagstone Dalles
■ Garbage Can Poubelle	■ Granite Granit
■ Picnic Table Table à pique-nique	■ Gravel Gravier
★ Cultural Asset Biens culturels	■ Interlock Pavé autobloquant
<b>Fencing Clôture</b>	■ Mega Paver Pavé de béton
— Metal Métal	■ Stonedust Poussière de pierre
— Wood Bois	■ Wood Bois
— Miscellaneous Divers	■ Miscellaneous Divers
— Guard Rail Balustrade	■ Landscape Material Matériaux
— Hand Rail Rampe d'escalier	■ Steps Marches
<b>Walls Murs</b>	— Site Limit Limite de site
— Concrete Béton	
— Masonry and Iron Maçonnerie et fer	
— Concrete and Iron Béton et fer	
— Stone Masonry Maçonnerie en pierre	
— Miscellaneous Divers	

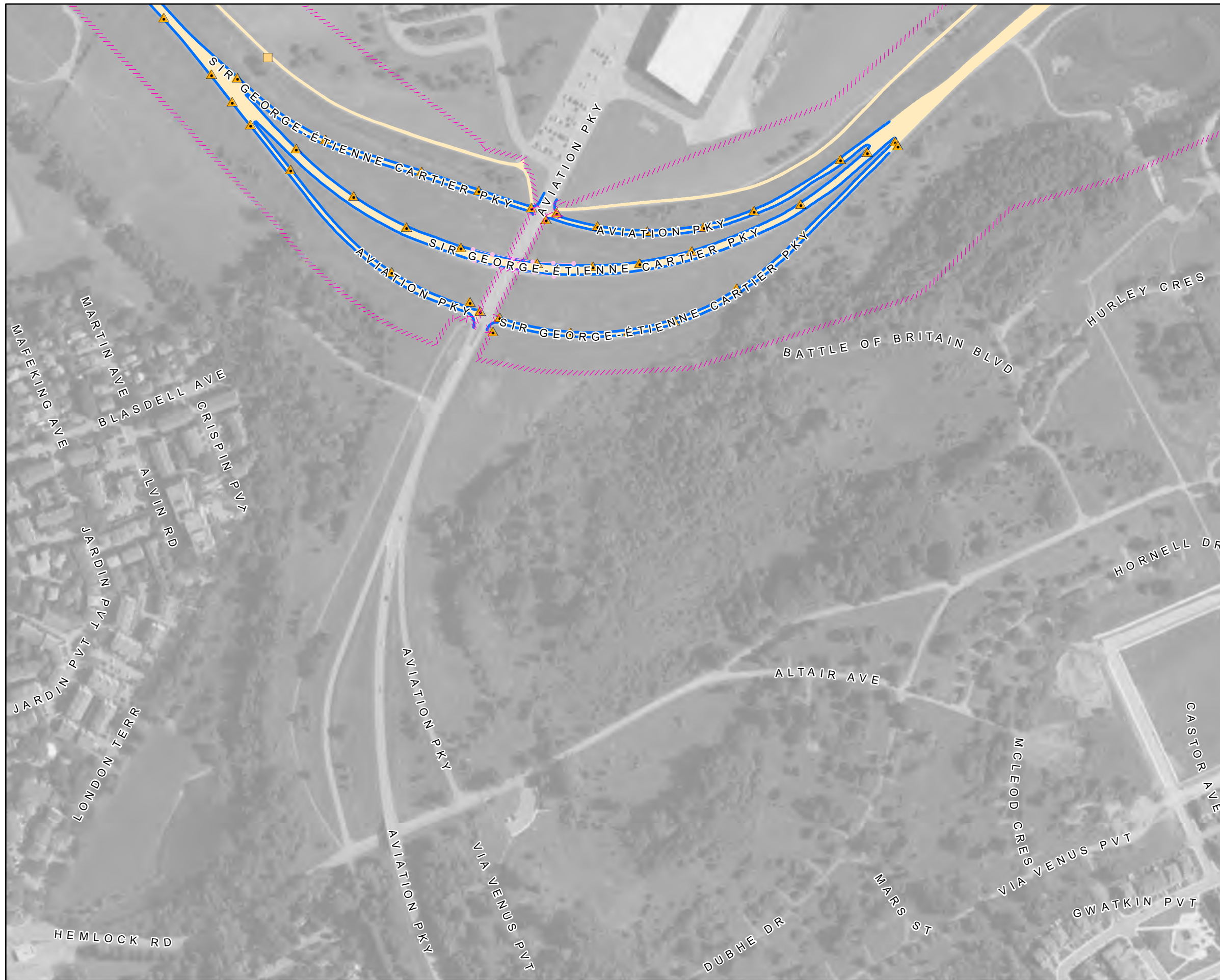


NCC Site Number Numéro de site (CCN)	Map Number Numéro de carte	Date: 01 Jun 2023
98785	4 of 15	Scale Échelle: 1:3,690



<b>Fixtures Biens civils</b>	<b>Curbs &amp; Edging Bords &amp; bordures</b>
<ul style="list-style-type: none"> <li> Bollard</li> <li> Butoir</li> <li> Gate</li> <li> Barrière</li> <li> Manhole</li> <li> Trou d'homme</li> <li> Culvert</li> <li> Ponceau</li> <li> Drain</li> <li> Drain</li> </ul>	<ul style="list-style-type: none"> <li> Concrete</li> <li> Béton</li> <li> Stone</li> <li> Pierre</li> </ul>
<b>Furniture Mobilier</b>	<b>Materials Matériaux</b>
<ul style="list-style-type: none"> <li> Bench</li> <li> Banc</li> <li> Bicycle Rack</li> <li> Support à bicyclettes</li> <li> Flag Pole</li> <li> Mât de drapeau</li> <li> Garbage Can</li> <li> Poubelle</li> <li> Picnic Table</li> <li> Table à pique-nique</li> <li> Cultural Asset</li> <li> Biens culturels</li> </ul>	<ul style="list-style-type: none"> <li> Asphalt</li> <li> Asphalte</li> <li> Cobblestone</li> <li> Pavé</li> <li> Concrete</li> <li> Béton</li> <li> Earth</li> <li> Terre</li> <li> Exposed Aggregate</li> <li> Agrégat exposé</li> <li> Flagstone</li> <li> Dalles</li> <li> Granite</li> <li> Granit</li> <li> Gravel</li> <li> Gravier</li> <li> Interlock</li> <li> Pavé autobloquant</li> <li> Mega Paver</li> <li> Pavé de béton</li> <li> Stonedust</li> <li> Poussière de pierre</li> <li> Wood</li> <li> Bois</li> <li> Miscellaneous</li> <li> Divers</li> <li> Landscape Material</li> <li> Matériaux</li> <li> Steps</li> <li> Marches</li> <li> Site Limit</li> <li> Limite de site</li> </ul>
<b>Fencing Clôture</b>	
<ul style="list-style-type: none"> <li> Metal</li> <li> Métal</li> <li> Wood</li> <li> Bois</li> <li> Miscellaneous</li> <li> Divers</li> <li> Guard Rail</li> <li> Balustrade</li> <li> Hand Rail</li> <li> Rampe d'escalier</li> </ul>	
<b>Walls Murs</b>	
<ul style="list-style-type: none"> <li> Concrete</li> <li> Béton</li> <li> Masonry and Iron</li> <li> Maçonnerie et fer</li> <li> Concrete and Iron</li> <li> Béton et fer</li> <li> Stone Masonry</li> <li> Maçonnerie en pierre</li> <li> Miscellaneous</li> <li> Divers</li> </ul>	

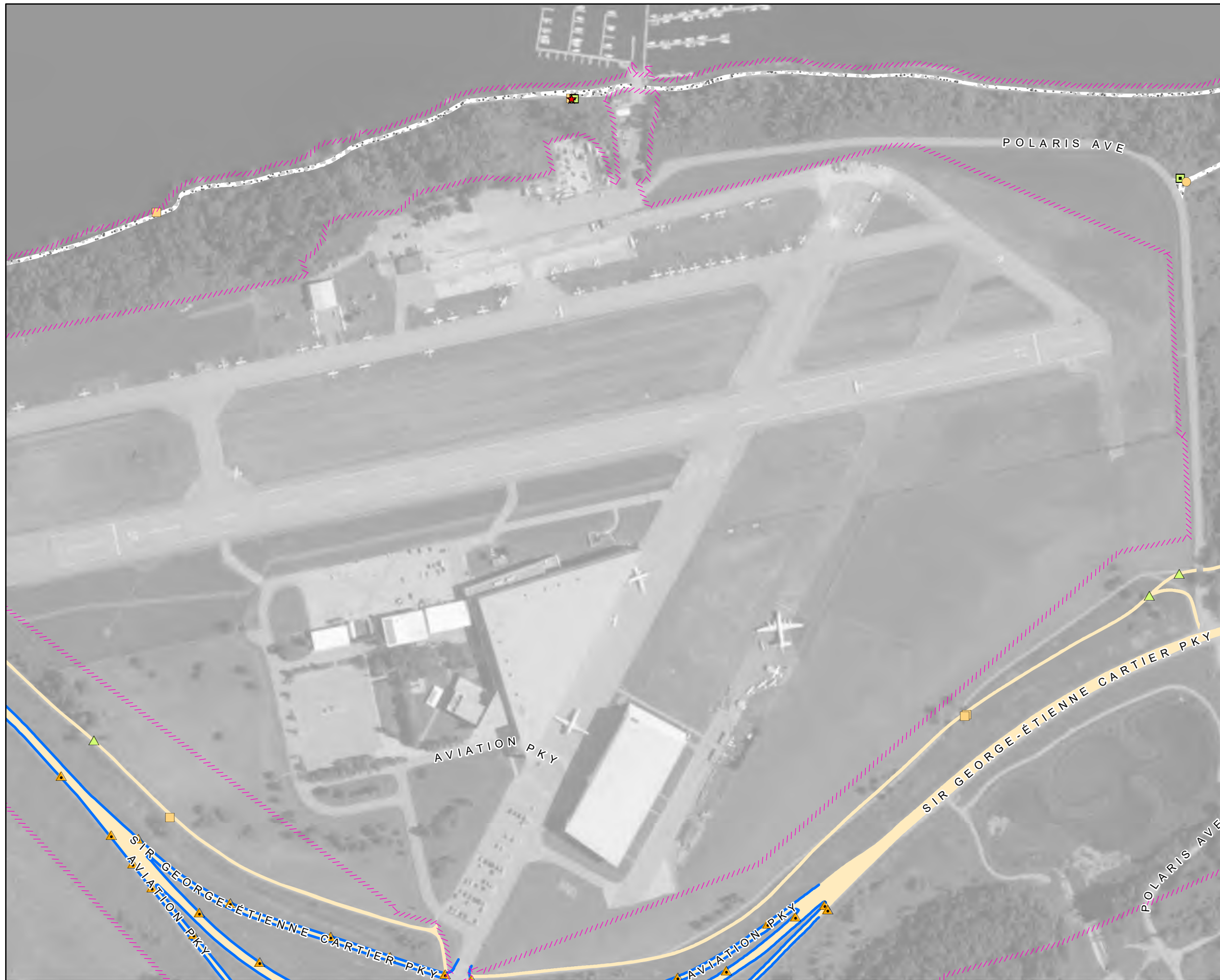
NCC Site Number Numéro de site (CCN)	Map Number Numéro de carte	Date: 01 Jun 2023
98785	5 of 15	Scale Échelle: 1:3,780



<b>Fixtures Biens civils</b>	<b>Curbs &amp; Edging Bords &amp; bordures</b>
● Bollard Butoir	— Concrete Béton
● Gate Barrière	— Stone Pierre
● Manhole Trou d'homme	<b>Materials Matériaux</b>
▲ Culvert Ponceau	■ Asphalt Asphalte
▲ Drain Drain	■ Cobblestone Pavé
<b>Furniture Mobilier</b>	■ Concrete Béton
■ Bench Banc	■ Earth Terre
■ Bicycle Rack Support à bicyclettes	■ Exposed Aggregate Agrégat exposé
■ Flag Pole Mât de drapeau	■ Flagstone Dalles
■ Garbage Can Poubelle	■ Granite Granit
■ Picnic Table Table à pique-nique	■ Gravel Gravier
★ Cultural Asset Biens culturels	■ Interlock Pavé autobloquant
<b>Fencing Clôture</b>	■ Mega Paver Pavé de béton
— Metal Métal	■ Stonedust Poussière de pierre
— Wood Bois	■ Wood Bois
— Miscellaneous Divers	■ Miscellaneous Divers
— Guard Rail Balustrade	■ Landscape Material Matériaux
— Hand Rail Rampe d'escalier	■ Steps Marches
<b>Walls Murs</b>	— Site Limit Limite de site
— Concrete Béton	
— Masonry and Iron Maçonnerie et fer	
— Concrete and Iron Béton et fer	
— Stone Masonry Maçonnerie en pierre	
— Miscellaneous Divers	



NCC Site Number Numéro de site (CCN)	Map Number Numéro de carte	Date: 01 Jun 2023
98785	6 of 15	Scale Échelle: 1:3,620



**Fixtures  
Biens civils**

- Bollard
- Gate
- Manhole
- Culvert
- Drain
- Bench
- Bicycle Rack
- Flag Pole
- Garbage Can
- Picnic Table
- Cultural Asset

**Furniture  
Mobilier**

- Bench
- Bicycle Rack
- Flag Pole
- Garbage Can
- Picnic Table
- Cultural Asset

**Fencing  
Clôture**

- Metal
- Wood
- Miscellaneous
- Guard Rail
- Hand Rail

**Walls  
Murs**

- Concrete
- Masonry and Iron
- Concrete and Iron
- Stone Masonry
- Miscellaneous

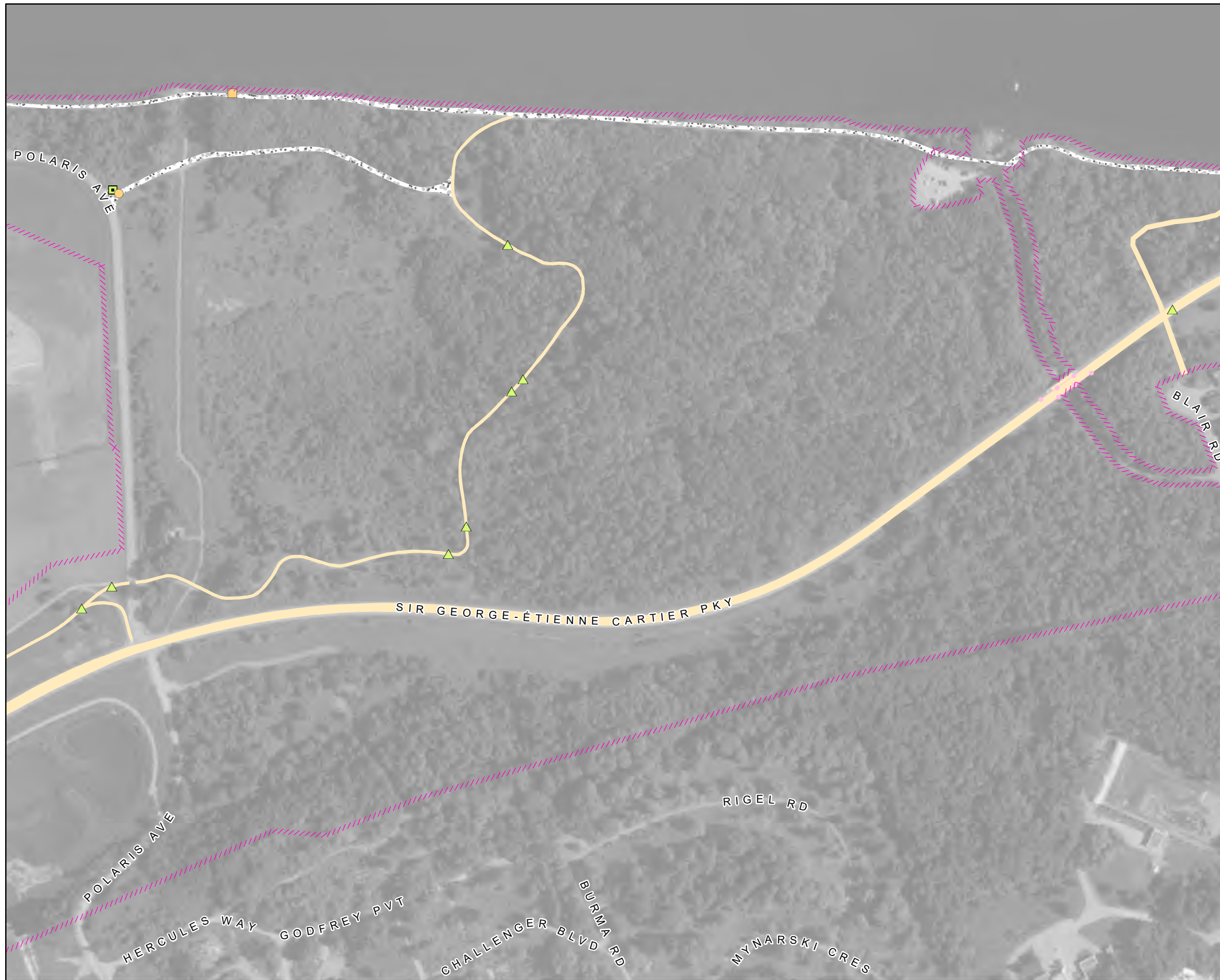
**Curbs & Edging  
Bords & bordures**

- Concrete
- Stone

**Materials  
Matériaux**

- Asphalt
- Cobblestone
- Concrete
- Earth
- Exposed Aggregate
- Flagstone
- Granite
- Gravel
- Interlock
- Mega Paver
- Stonedust
- Wood
- Miscellaneous
- Landscape Material
- Steps
- Site Limit

NCC Site Number Numéro de site (CCN)	Map Number Numéro de carte	Date: 01 Jun 2023
98785	7 of 15	Scale Échelle: 1:3,610



<b>Fixtures Biens civils</b>	<b>Curbs &amp; Edging Bords &amp; bordures</b>
● Bollard Butoir	— Concrete Béton
● Gate Barrière	— Stone Pierre
● Manhole Trou d'homme	<b>Materials Matériaux</b>
▲ Culvert Ponceau	■ Asphalt Asphalte
▲ Drain Drain	■ Cobblestone Pavé
<b>Furniture Mobilier</b>	■ Concrete Béton
■ Bench Banc	■ Earth Terre
■ Bicycle Rack Support à bicyclettes	■ Exposed Aggregate Agrégat exposé
■ Flag Pole Mât de drapeau	■ Flagstone Dalles
■ Garbage Can Poubelle	■ Granite Granit
■ Picnic Table Table à pique-nique	■ Gravel Gravier
★ Cultural Asset Biens culturels	■ Interlock Pavé autobloquant
<b>Fencing Clôture</b>	■ Mega Paver Pavé de béton
— Metal Métal	■ Stonedust Poussière de pierre
— Wood Bois	■ Wood Bois
— Miscellaneous Divers	■ Miscellaneous Divers
— Guard Rail Balustrade	■ Landscape Material Matériaux
— Hand Rail Rampe d'escalier	■ Steps Marches
<b>Walls Murs</b>	— Site Limit Limite de site
— Concrete Béton	
— Masonry and Iron Maçonnerie et fer	
— Concrete and Iron Béton et fer	
— Stone Masonry Maçonnerie en pierre	
— Miscellaneous Divers	

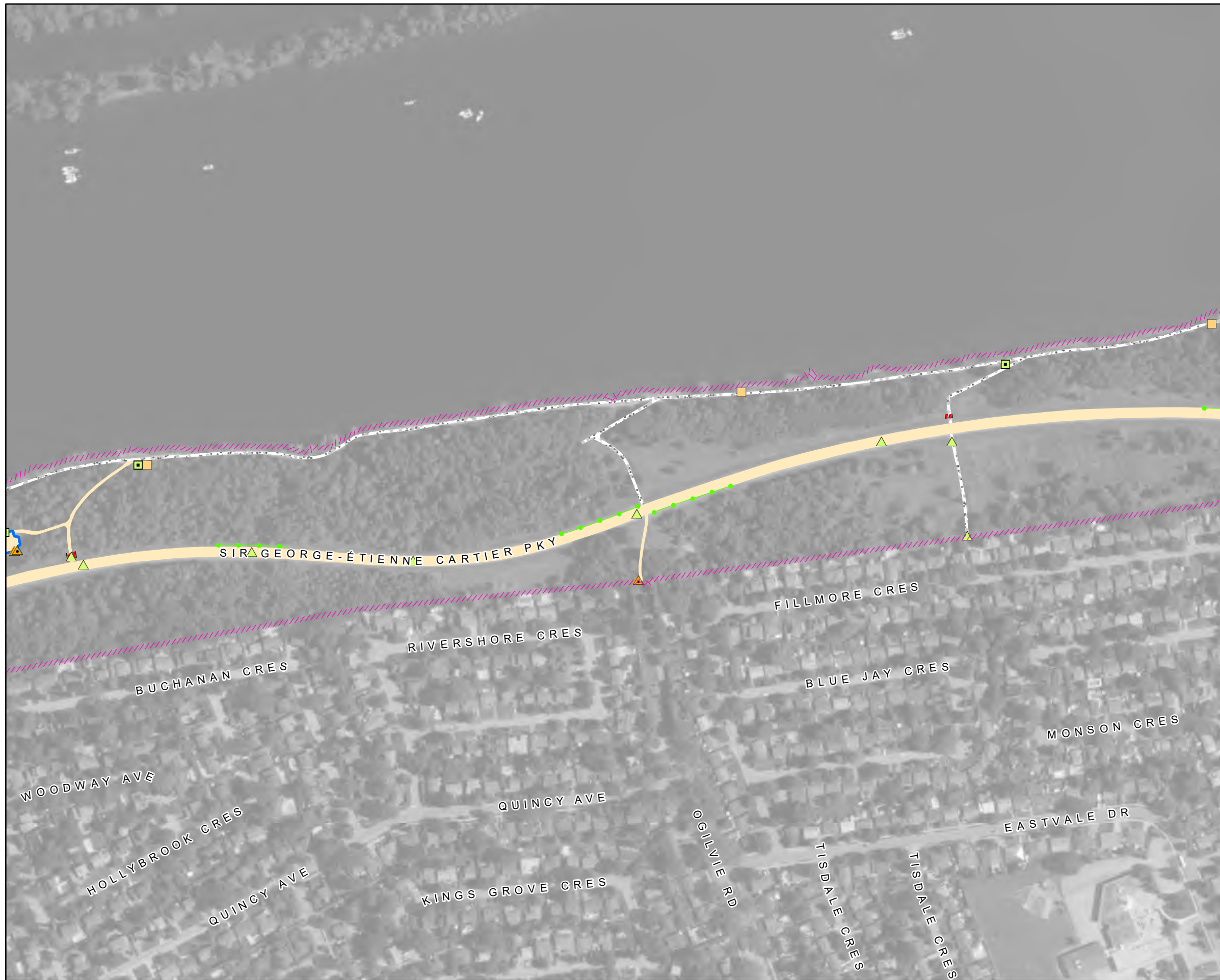


NCC Site Number Numéro de site (CCN)	Map Number Numéro de carte	Date: 01 Jun 2023
98785	8 of 15	Scale Échelle: 1:3,590



- |   |  |
|---|--|
| <b>Fixtures<br/>Biens civils</b>        | <b>Curbs &amp; Edging<br/>Bords &amp; bordures</b> |
| ● Bollard<br>Butoir                     | — Concrete<br>Béton                                |
| ● Gate<br>Barrière                      | — Stone<br>Pierre                                  |
| ● Manhole<br>Trou d'homme               | <b>Materials<br/>Matériaux</b>                     |
| ▲ Culvert<br>Ponceau                    | ■ Asphalt<br>Asphalte                              |
| ▲ Drain<br>Drain                        | ■ Cobblestone<br>Pavé                              |
| <b>Furniture<br/>Mobilier</b>           | ■ Concrete<br>Béton                                |
| ■ Bench<br>Banc                         | ■ Earth<br>Terre                                   |
| ■ Bicycle Rack<br>Support à bicyclettes | ■ Exposed Aggregate<br>Agrégat exposé              |
| ■ Flag Pole<br>Mât de drapeau           | ■ Flagstone<br>Dalles                              |
| ■ Garbage Can<br>Poubelle               | ■ Granite<br>Granit                                |
| ■ Picnic Table<br>Table à pique-nique   | ■ Gravel<br>Gravier                                |
| ★ Cultural Asset<br>Biens culturels     | ■ Interlock<br>Pavé autobloquant                   |
| <b>Fencing<br/>Clôture</b>              | ■ Mega Paver<br>Pavé de béton                      |
| — Metal<br>Métal                        | ■ Stonedust<br>Poussière de pierre                 |
| — Wood<br>Bois                          | ■ Wood<br>Bois                                     |
| — Miscellaneous<br>Divers               | ■ Miscellaneous<br>Divers                          |
| — Guard Rail<br>Balustrade              | ■ Landscape Material<br>Matériaux                  |
| — Hand Rail<br>Rampe d'escalier         | ■ Steps<br>Marches                                 |
| <b>Walls<br/>Murs</b>                   | --- Site Limit<br>Limite de site                   |
| — Concrete<br>Béton                     |  |
| — Masonry and Iron<br>Maçonnerie et fer |  |
| — Concrete and Iron<br>Béton et fer     |  |
| — Stone Masonry<br>Maçonnerie en pierre |  |
| — Miscellaneous<br>Divers               |  |

NCC Site Number Numéro de site (CCN)	Map Number Numéro de carte	Date: 01 Jun 2023
98785	9 of 15	Scale Échelle: 1:3,660



<b>Fixtures Biens civils</b>	<b>Curbs &amp; Edging Bords &amp; bordures</b>
<ul style="list-style-type: none"> <li> Bollard</li> <li> Butoir</li> <li> Gate</li> <li> Barrière</li> <li> Manhole</li> <li> Trou d'homme</li> <li> Culvert</li> <li> Ponceau</li> <li> Drain</li> <li> Drain</li> </ul>	<ul style="list-style-type: none"> <li> Concrete</li> <li> Béton</li> <li> Stone</li> <li> Pierre</li> </ul>
<b>Furniture Mobilier</b>	<b>Materials Matériaux</b>
<ul style="list-style-type: none"> <li> Bench</li> <li> Bicycle Rack</li> <li> Support à bicyclettes</li> <li> Flag Pole</li> <li> Mât de drapeau</li> <li> Garbage Can</li> <li> Poubelle</li> <li> Picnic Table</li> <li> Table à pique-nique</li> <li> Cultural Asset</li> <li> Biens culturels</li> </ul>	<ul style="list-style-type: none"> <li> Asphalt</li> <li> Asphalte</li> <li> Cobblestone</li> <li> Pavé</li> <li> Concrete</li> <li> Béton</li> <li> Earth</li> <li> Terre</li> <li> Exposed Aggregate</li> <li> Agrégat exposé</li> <li> Flagstone</li> <li> Dalles</li> <li> Granite</li> <li> Granit</li> <li> Gravel</li> <li> Gravier</li> <li> Interlock</li> <li> Pavé autobloquant</li> <li> Mega Paver</li> <li> Pavé de béton</li> <li> Stonedust</li> <li> Poussière de pierre</li> <li> Wood</li> <li> Bois</li> <li> Miscellaneous</li> <li> Divers</li> <li> Landscape Material</li> <li> Matériaux</li> <li> Steps</li> <li> Marches</li> </ul>
<b>Fencing Clôture</b>	
<ul style="list-style-type: none"> <li> Metal</li> <li> Métal</li> <li> Wood</li> <li> Bois</li> <li> Miscellaneous</li> <li> Divers</li> <li> Guard Rail</li> <li> Balustrade</li> <li> Hand Rail</li> <li> Rampe d'escalier</li> </ul>	
<b>Walls Murs</b>	
<ul style="list-style-type: none"> <li> Concrete</li> <li> Béton</li> <li> Masonry and Iron</li> <li> Maçonnerie et fer</li> <li> Concrete and Iron</li> <li> Béton et fer</li> <li> Stone Masonry</li> <li> Maçonnerie en pierre</li> <li> Miscellaneous</li> <li> Divers</li> </ul>	<ul style="list-style-type: none"> <li> Site Limit</li> <li> Limite de site</li> </ul>



NCC Site Number Numéro de site (CCN)	Map Number Numéro de carte	Date: 01 Jun 2023
98785	10 of 15	Scale Échelle: 1:3,620



<b>Fixtures Biens civils</b>	<b>Curbs &amp; Edging Bords &amp; bordures</b>
● Bollard Butoir	Concrete Béton
● Gate Barrière	Stone Pierre
● Manhole Trou d'homme	<b>Materials Matériaux</b>
▲ Culvert Ponceau	Asphalt Asphalte
▲ Drain Drain	Cobblestone Pavé
<b>Furniture Mobilier</b>	Concrete Béton
■ Bench Banc	Earth Terre
■ Bicycle Rack Support à bicyclettes	Exposed Aggregate Agrégat exposé
■ Flag Pole Mât de drapeau	Flagstone Dalles
■ Garbage Can Poubelle	Granite Granit
■ Picnic Table Table à pique-nique	Gravel Gravier
★ Cultural Asset Biens culturels	Interlock Pavé autobloquant
<b>Fencing Clôture</b>	Mega Paver Pavé de béton
■ Metal Métal	Stonedust Poussière de pierre
■ Wood Bois	Wood Bois
■ Miscellaneous Divers	Miscellaneous Divers
■ Guard Rail Balustrade	Landscape Material Matériaux
■ Hand Rail Rampe d'escalier	Steps Marches
<b>Walls Murs</b>	Site Limit Limite de site
■ Concrete Béton	
■ Masonry and Iron Maçonnerie et fer	
■ Concrete and Iron Béton et fer	
■ Stone Masonry Maçonnerie en pierre	
■ Miscellaneous Divers	

NCC Site Number Numéro de site (CCN)	Map Number Numéro de carte	Date: 01 Jun 2023
98785	11 of 15	Scale Échelle: 1:3,550



<p><b>Fixtures Biens civils</b></p> <ul style="list-style-type: none"> <li> Bollard</li> <li> Butoir</li> <li> Gate</li> <li> Barrière</li> <li> Manhole</li> <li> Trou d'homme</li> <li> Culvert</li> <li> Ponceau</li> <li> Drain</li> <li> Drain</li> </ul> <p><b>Furniture Mobilier</b></p> <ul style="list-style-type: none"> <li> Bench</li> <li> Bicycle Rack</li> <li> Support à bicyclettes</li> <li> Flag Pole</li> <li> Mât de drapeau</li> <li> Garbage Can</li> <li> Poubelle</li> <li> Picnic Table</li> <li> Table à pique-nique</li> <li> Cultural Asset</li> <li> Biens culturels</li> </ul> <p><b>Fencing Clôture</b></p> <ul style="list-style-type: none"> <li> Metal</li> <li> Métal</li> <li> Wood</li> <li> Bois</li> <li> Miscellaneous</li> <li> Divers</li> <li> Guard Rail</li> <li> Balustrade</li> <li> Hand Rail</li> <li> Rampe d'escalier</li> </ul> <p><b>Walls Murs</b></p> <ul style="list-style-type: none"> <li> Concrete</li> <li> Béton</li> <li> Masonry and Iron</li> <li> Maçonnerie et fer</li> <li> Concrete and Iron</li> <li> Béton et fer</li> <li> Stone Masonry</li> <li> Maçonnerie en pierre</li> <li> Miscellaneous</li> <li> Divers</li> </ul>	<p><b>Curbs &amp; Edging Bords &amp; bordures</b></p> <ul style="list-style-type: none"> <li> Concrete</li> <li> Béton</li> <li> Stone</li> <li> Pierre</li> </ul> <p><b>Materials Matériaux</b></p> <ul style="list-style-type: none"> <li> Asphalt</li> <li> Asphalte</li> <li> Cobblestone</li> <li> Pavé</li> <li> Concrete</li> <li> Béton</li> <li> Earth</li> <li> Terre</li> <li> Exposed Aggregate</li> <li> Agrégat exposé</li> <li> Flagstone</li> <li> Dalles</li> <li> Granite</li> <li> Granit</li> <li> Gravel</li> <li> Gravier</li> <li> Interlock</li> <li> Pavé autobloquant</li> <li> Mega Paver</li> <li> Pavé de béton</li> <li> Stonedust</li> <li> Poussière de pierre</li> <li> Wood</li> <li> Bois</li> <li> Miscellaneous</li> <li> Divers</li> <li> Landscape Material</li> <li> Matériaux</li> <li> Steps</li> <li> Marches</li> <li> Site Limit</li> <li> Limite de site</li> </ul>
---	---

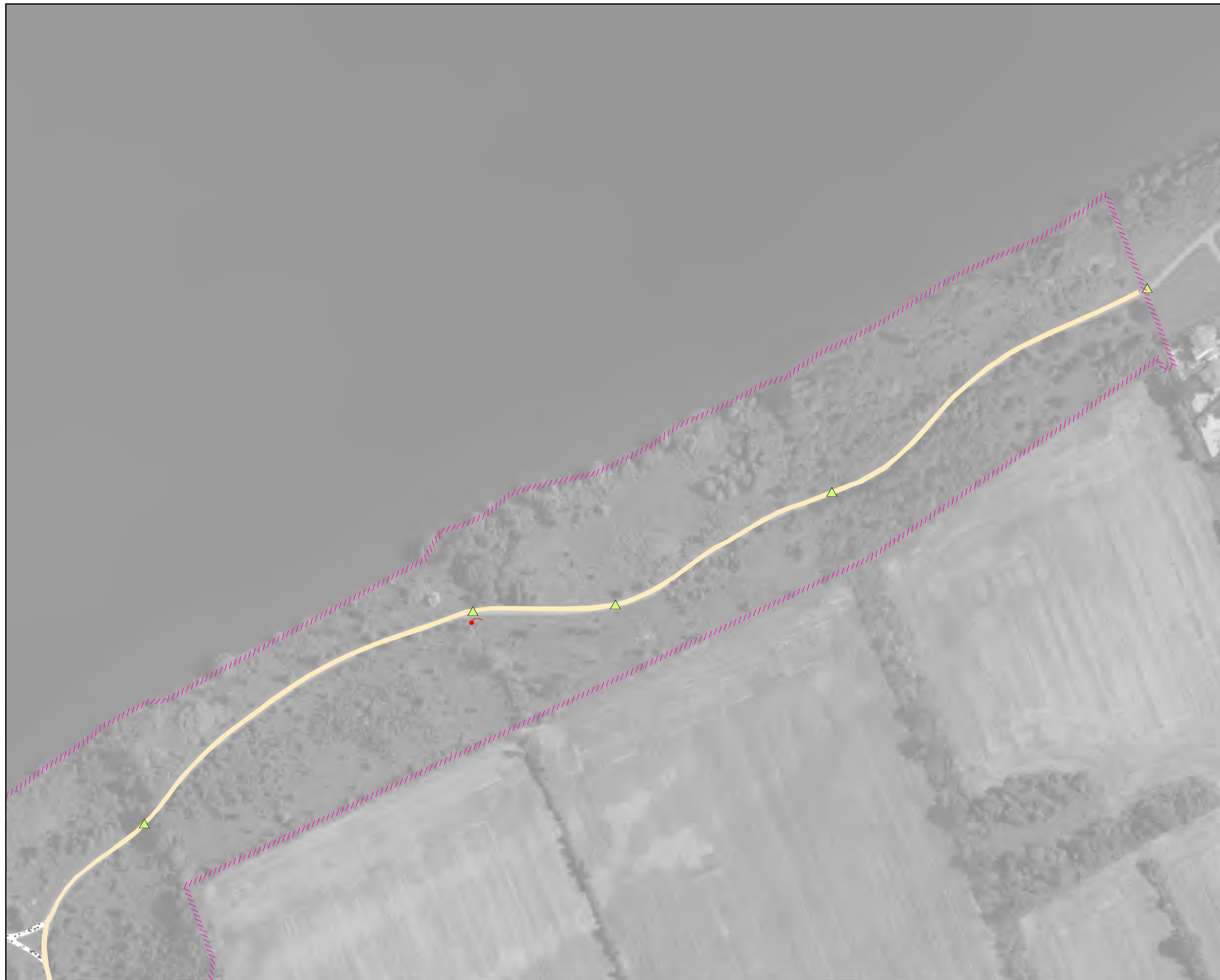


NCC Site Number Numéro de site (CCN)	Map Number Numéro de carte	Date: 01 Jun 2023
98785	12 of 15	Scale Échelle: 1:3,660



<b>Fixtures Biens civils</b>	<b>Curbs &amp; Edging Bords &amp; bordures</b>
<ul style="list-style-type: none"> <li> Bollard Butoir</li> <li> Gate Barrière</li> <li> Manhole Trou d'homme</li> <li> Culvert Ponceau</li> <li> Drain Drain</li> </ul>	<ul style="list-style-type: none"> <li> Concrete Béton</li> <li> Stone Pierre</li> </ul>
<b>Furniture Mobilier</b>	<b>Materials Matériaux</b>
<ul style="list-style-type: none"> <li> Bench Banc</li> <li> Bicycle Rack Support à bicyclettes</li> <li> Flag Pole Mât de drapeau</li> <li> Garbage Can Poubelle</li> <li> Picnic Table Table à pique-nique</li> <li> Cultural Asset Biens culturels</li> </ul>	<ul style="list-style-type: none"> <li> Asphalt Asphalte</li> <li> Cobblestone Pavé</li> <li> Concrete Béton</li> <li> Earth Terre</li> <li> Exposed Aggregate Agrégat exposé</li> <li> Flagstone Dalles</li> <li> Granite Granit</li> <li> Gravel Gravier</li> <li> Interlock Pavé autobloquant</li> <li> Mega Paver Pavé de béton</li> <li> Stonedust Poussière de pierre</li> <li> Wood Bois</li> <li> Miscellaneous Divers</li> <li> Landscape Material Matériaux</li> <li> Steps Marches</li> </ul>
<b>Fencing Clôture</b>	<b>Site Limit Limite de site</b>
<ul style="list-style-type: none"> <li> Metal Métal</li> <li> Wood Bois</li> <li> Miscellaneous Divers</li> <li> Guard Rail Balustrade</li> <li> Hand Rail Rampe d'escalier</li> </ul>	<ul style="list-style-type: none"> <li> Site Limit Limite de site</li> </ul>
<b>Walls Murs</b>	
<ul style="list-style-type: none"> <li> Concrete Béton</li> <li> Masonry and Iron Maçonnerie et fer</li> <li> Concrete and Iron Béton et fer</li> <li> Stone Masonry Maçonnerie en pierre</li> <li> Miscellaneous Divers</li> </ul>	

NCC Site Number Numéro de site (CCN)	Map Number Numéro de carte	Date: 01 Jun 2023
98785	13 of 15	Scale Échelle: 1:2,160



<b>Fixtures Biens civils</b>	<b>Curbs &amp; Edging Bords &amp; bordures</b>
● Bollard Butoir	Concrete Béton
● Gate Barrière	Stone Pierre
● Manhole Trou d'homme	<b>Materials Matériaux</b>
▲ Culvert Ponceau	Asphalt Asphalte
▲ Drain Drain	Cobblestone Pavé
<b>Furniture Mobilier</b>	Concrete Béton
■ Bench Banc	Earth Terre
■ Bicycle Rack Support à bicyclettes	Exposed Aggregate Agrégat exposé
■ Flag Pole Mât de drapeau	Flagstone Dalles
■ Garbage Can Poubelle	Granite Granit
■ Picnic Table Table à pique-nique	Gravel Gravier
★ Cultural Asset Biens culturels	Interlock Pavé autobloquant
<b>Fencing Clôture</b>	Mega Paver Pavé de béton
● Metal Métal	Stonedust Poussière de pierre
● Wood Bois	Wood Bois
● Miscellaneous Divers	Miscellaneous Divers
● Guard Rail Balustrade	Landscape Material Matériaux
● Hand Rail Rampe d'escalier	Steps Marches
<b>Walls Murs</b>	Site Limit Limite de site
Concrete Béton	
Masonry and Iron Maçonnerie et fer	
Concrete and Iron Béton et fer	
Stone Masonry Maçonnerie en pierre	
Miscellaneous Divers	



NCC Site Number Numéro de site (CCN)	Map Number Numéro de carte	Date: 01 Jun 2023
98785	14 of 15	Scale Échelle: 1:3,650



<b>Fixtures Biens civils</b>	<b>Curbs &amp; Edging Bords &amp; bordures</b>
<ul style="list-style-type: none"> <li> Bollard Butoir</li> <li> Gate Barrière</li> <li> Manhole Trou d'homme</li> <li> Culvert Ponceau</li> <li> Drain Drain</li> </ul>	<ul style="list-style-type: none"> <li> Concrete Béton</li> <li> Stone Pierre</li> </ul>
<b>Furniture Mobilier</b>	<b>Materials Matériaux</b>
<ul style="list-style-type: none"> <li> Bench Banc</li> <li> Bicycle Rack Support à bicyclettes</li> <li> Flag Pole Mât de drapeau</li> <li> Garbage Can Poubelle</li> <li> Picnic Table Table à pique-nique</li> <li> Cultural Asset Biens culturels</li> </ul>	<ul style="list-style-type: none"> <li> Asphalt Asphalte</li> <li> Cobblestone Pavé</li> <li> Concrete Béton</li> <li> Earth Terre</li> <li> Exposed Aggregate Agrégat exposé</li> <li> Flagstone Dalles</li> <li> Granite Granit</li> <li> Gravel Gravier</li> <li> Interlock Pavé autobloquant</li> <li> Mega Paver Pavé de béton</li> <li> Stonedust Poussière de pierre</li> <li> Wood Bois</li> <li> Miscellaneous Divers</li> <li> Landscape Material Matériaux</li> <li> Steps Marches</li> </ul>
<b>Fencing Clôture</b>	
<ul style="list-style-type: none"> <li> Metal Métal</li> <li> Wood Bois</li> <li> Miscellaneous Divers</li> <li> Guard Rail Balustrade</li> <li> Hand Rail Rampe d'escalier</li> </ul>	<ul style="list-style-type: none"> <li> Site Limit Limite de site</li> </ul>
<b>Walls Murs</b>	
<ul style="list-style-type: none"> <li> Concrete Béton</li> <li> Masonry and Iron Maçonnerie et fer</li> <li> Concrete and Iron Béton et fer</li> <li> Stone Masonry Maçonnerie en pierre</li> <li> Miscellaneous Divers</li> </ul>	

NCC Site Number Numéro de site (CCN)	Map Number Numéro de carte	Date: 01 Jun 2023
98785	15 of 15	Scale Échelle: 1:3,730











<b>Fixtures Biens civils</b>	<b>Curbs &amp; Edging Bords &amp; bordures</b>
<ul style="list-style-type: none"> <li> Bollard</li> <li> Butoir</li> <li> Gate</li> <li> Barrière</li> <li> Manhole</li> <li> Trou d'homme</li> <li> Culvert</li> <li> Ponceau</li> <li> Drain</li> <li> Drain</li> </ul>	<ul style="list-style-type: none"> <li> Concrete</li> <li> Béton</li> <li> Stone</li> <li> Pierre</li> </ul>
<b>Furniture Mobilier</b>	<b>Materials Matériaux</b>
<ul style="list-style-type: none"> <li> Bench</li> <li> Bicycle Rack</li> <li> Support à bicyclettes</li> <li> Flag Pole</li> <li> Mât de drapeau</li> <li> Garbage Can</li> <li> Poubelle</li> <li> Picnic Table</li> <li> Table à pique-nique</li> <li> Cultural Asset</li> <li> Biens culturels</li> </ul>	<ul style="list-style-type: none"> <li> Asphalt</li> <li> Asphalte</li> <li> Cobblestone</li> <li> Pavé</li> <li> Concrete</li> <li> Béton</li> <li> Earth</li> <li> Terre</li> <li> Exposed Aggregate</li> <li> Agrégat exposé</li> <li> Flagstone</li> <li> Dalles</li> <li> Granite</li> <li> Granit</li> <li> Gravel</li> <li> Gravier</li> <li> Interlock</li> <li> Pavé autobloquant</li> <li> Mega Paver</li> <li> Pavé de béton</li> <li> Stonedust</li> <li> Poussière de pierre</li> <li> Wood</li> <li> Bois</li> <li> Miscellaneous</li> <li> Divers</li> <li> Landscape Material</li> <li> Matériaux</li> <li> Steps</li> <li> Marches</li> <li> Site Limit</li> <li> Limite de site</li> </ul>
<b>Fencing Clôture</b>	
<ul style="list-style-type: none"> <li> Metal</li> <li> Métal</li> <li> Wood</li> <li> Bois</li> <li> Miscellaneous</li> <li> Divers</li> <li> Guard Rail</li> <li> Balustrade</li> <li> Hand Rail</li> <li> Rampe d'escalier</li> </ul>	
<b>Walls Murs</b>	
<ul style="list-style-type: none"> <li> Concrete</li> <li> Béton</li> <li> Masonry and Iron</li> <li> Maçonnerie et fer</li> <li> Concrete and Iron</li> <li> Béton et fer</li> <li> Stone Masonry</li> <li> Maçonnerie en pierre</li> <li> Miscellaneous</li> <li> Divers</li> </ul>	



NCC Site Number Numéro de site (CCN)	Map Number Numéro de carte	Date: 01 Jun 2023
98785	8 of 15	Scale Échelle: 1:3,590

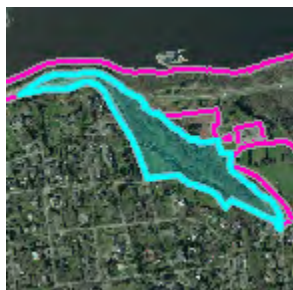


-  Doorway  
Corridor d'entrée
-  Mechanical Utility  
Service mécanique
-  Flagpole  
Mât de drapeau
-  Fire Hydrant  
Prise d'incendie
-  Roadways and Parking Lots  
Routes et aires de stationnement
-  Sidewalk and Building Access  
Trottoirs et accès aux bâtiments
-  Temporary Snow Storage  
Remisage de neige temporaire
-  Site Limit  
Limite de site



# Site Feature Summary / Sommaire de Site

## Rockcliffe Rockeries / Parc de la Rockeries



Site #	98880
Site Name	Rockcliffe Rockeries
Nom du site	Parc de la Rockeries
Map - Carte	8

### 1. Landscape Features - Biens paysager

#### Forested Turf - Gazon avec des arbres

Subtype Sous-Type	Detail Détails	Count Nombre	Length (m) Longueur	Area (m2) Surface
Forested Class B / Classe B (boisé)				436.38

#### Other Green Spaces - D'autres espaces verts


Subtype Sous-Type	Detail Détails	Count Nombre	Length (m) Longueur	Area (m2) Surface
Bed - Mixed / Plate- bande mixte				133.63
Wild Flowers / Fleurs sauvages				1610.26
Bed - Specialized / Plate-bande spécialisé				2824.27
Bed - Shrub / Plate- bande arbustive				531.96

#### Tree Stands - Peuplement d'arbres

Subtype Sous-Type	Detail Détails	Count Nombre	Length (m) Longueur	Area (m2) Surface
Group of Trees / Peuplement d'arbres				22143.85

#### Turf - Gazon

Subtype Sous-Type	Detail Détails	Count Nombre	Length (m) Longueur	Area (m2) Surface
Class B / Classe B				16105.26
Class N / Classe N				886.04





## 2. Civil features - Biens civil

### Cultural Assets - Biens culturel

Subtype Sous-Type	Detail Détails	Count Nombre	Length (m) Longueur	Area (m2) Surface
Cultural Assets Bien culturel		5		

### Curbs & Edging - Bords & bordures

Subtype Sous-Type	Detail Détails	Count Nombre	Length (m) Longueur	Area (m2) Surface
Curb / Bordure	Concrete / Béton		118.36	

### Fencing - Clôture

Subtype Sous-Type	Detail Détails	Count Nombre	Length (m) Longueur	Area (m2) Surface
Railing / Balustrade	Steel / Acier		16.54	


### Fixtures - Biens civils

Subtype Sous-Type	Detail Détails	Count Nombre	Length (m) Longueur	Area (m2) Surface
Bollard / Butoir	Concrete / Béton	1		
Bollard / Butoir	Metal / Métal	1		
Bollard / Butoir	Rock / Roche	3		
Bollard / Butoir	Wood / Bois	11		
Gate / Barrière	Steel / Acier	2		
Manhole / Regard d'égout	Unknown / Inconnu	2		

### Furniture - Mobilier

Subtype Sous-Type	Detail Détails	Count Nombre	Length (m) Longueur	Area (m2) Surface
Bench / Banc	Unknown / Inconnu	1		
Garbage Can / Poubelle	Animal Proof / Anti- animal	3		
Garbage Can / Poubelle	Metal / Métal	2		
Garbage Can / Poubelle	Unknown / Inconnu	1		

### Material - Matériau



## Rockcliffe Rockeries / Parc de la Rockeries

Subtype Sous-Type	Detail Détails	Count Nombre	Length (m) Longueur	Area (m2) Surface
Landing / Palier	Asphalt / Asphalte			42.62
Landing / Palier	Exposed Aggregate / Agrégat exposé			27.01
Sidewalk / Trottoir	Asphalt / Asphalte			2094.66
Sidewalk / Trottoir	Flagstone / Dalle			5.01
Sidewalk / Trottoir	Stonedust / Poussière de roche			945.64

### Steps - Marches

Subtype Sous-Type	Detail Détails	Count Nombre	Length (m) Longueur	Area (m2) Surface
Steps / Marches	Concrete / Béton			25.63
Steps / Marches	Exposed Aggregate / Agrégat exposé			5.16

### Walls - Murs

Subtype Sous-Type	Detail Détails	Count Nombre	Length (m) Longueur	Area (m2) Surface
Decorative Stand- Alone	Stone Masonry		328.76	
Retaining	Boulder		404.26	
Retaining	Stone Masonry		53.36	

## 3. Electrical Features - Biens électrique


### Lighting - Éclairage

Subtype Sous-Type	Detail Détails	Count Nombre	Length (m) Longueur	Area (m2) Surface
Flood Light / Projecteur		1		
Ground Light / Éclairage enfoui dans le sol		3		

## 4. Water Features - Biens d'eau

### Fixtures - Biens civil

Subtype Sous-Type	Detail Détails	Count Nombre	Length (m) Longueur	Area (m2) Surface
Catch Basin / Puisard		11		
Sewer Grate / Grille d'égout		3		





### Irrigation Systems - Systèmes d'irrigation


Subtype Sous-Type	Detail Détails	Count Nombre	Length (m) Longueur	Area (m2) Surface
Sprinkler Head / Tête de gicleur		13		
Control Valve / Soupape de contrôle		14		
Master Valve / Soupape maître		1		
Decorative Fountain / Fontaine décorative				

### Potable Water Systems - Système d'eau potable

Subtype Sous-Type	Detail Détails	Count Nombre	Length (m) Longueur	Area (m2) Surface
Sprinkler Line - Potable / Conduits pour les gicleurs			1199.07	
Drinking Fountain / Fontaine d'eau potable		1		

### Water Meters - Compteurs d'eau

Subtype Sous-Type	Detail Détails	Count Nombre	Length (m) Longueur	Area (m2) Surface
Water Meter / Compteurs d'eau		1		







Rockcliffe Rockeries

Parc de la Rockeries



NCC Site Number Numéro de site (CCN)	Map Number Numéro de carte	Date: 01 Jun 2023
98880	1 of 1	Scale Échelle: 1:2,380



**Turf**  
Gazon

-  Class A  
Classe A
-  Class B  
Classe B
-  Class C  
Classe C
-  Class N  
Classe N

**Other Green Spaces**  
D'autres espaces vert

-  Bed - Mixed  
Plate - bande mixte
-  Bed - Shrub  
Plate - bande arbustaie
-  Bed - Specialized  
Plate - bande spécialisé
-  Wild Flowers  
Fleurs sauvages
-  Tree Stand  
Peuplement d'arbres
-  Site Limit  
Limite de site





Rockcliffe Rockeries

Parc de la Rockeries

NCC Site Number Numéro de site (CCN)	Map Number Numéro de carte	Date: 01 Jun 2023
98880	1 of 1	Scale Échelle: 1:2,380



<b>Fixtures Biens civils</b>	<b>Curbs &amp; Edging Bords &amp; bordures</b>
● Bollard Butoir	— Concrete Béton
● Gate Barrière	— Stone Pierre
● Manhole Trou d'homme	<b>Materials Matériaux</b>
▲ Culvert Ponceau	■ Asphalt Asphalte
▲ Drain Drain	■ Cobblestone Pavé
<b>Furniture Mobilier</b>	■ Concrete Béton
■ Bench Banc	■ Earth Terre
■ Bicycle Rack Support à bicyclettes	■ Exposed Aggregate Agrégat exposé
■ Flag Pole Mât de drapeau	■ Flagstone Dalles
■ Garbage Can Poubelle	■ Granite Granit
■ Picnic Table Table à pique-nique	■ Gravel Gravier
★ Cultural Asset Biens culturels	■ Interlock Pavé autobloquant
<b>Fencing Clôture</b>	■ Mega Paver Pavé de béton
— Metal Métal	■ Stonedust Poussière de pierre
— Wood Bois	■ Wood Bois
— Miscellaneous Divers	■ Miscellaneous Divers
— Guard Rail Balustrade	■ Landscape Material Matériaux
— Hand Rail Rampe d'escalier	■ Steps Marches
<b>Walls Murs</b>	— Site Limit Limite de site
— Concrete Béton	
— Masonry and Iron Maçonnerie et fer	
— Concrete and Iron Béton et fer	
— Stone Masonry Maçonnerie en pierre	
— Miscellaneous Divers	





NCC Site Number Numéro de site (CCN)	Map Number Numéro de carte	Date: 01 Jun 2023
98880	1 of 1	Scale Échelle: 1:2,380



**Lighting  
Éclairage**

-  Street  
Rue
-  Sidewalk  
Trottoir
-  Flood  
Projecteur
-  Ground  
Enfoui dans le sol

**Other Electrical Items  
Autres items électrique**

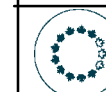
-  Electrical Meter  
Compteur électrique
-  Electrical Kiosk  
Kiosque électrique

**Electrical Lines  
Installations électriques**

-  Underground  
Souterrain
-  Site Limit  
Limite de site

*Any underground data shown on this map has been verified as accurately as possible, however, the complete accuracy of this information cannot be guaranteed. Conduct Utility Location surveys before conducting underground work.*

*Toutes les données souterraines identifiées sur cette carte ont été vérifiées aussi précisément que possible; cependant, l'exactitude totale de ces renseignements ne peut être garantie. Effectuez des lèves pour déterminer l'emplacement des services publics.*





Rockcliffe Rockeries

Parc de la Rockeries

NCC Site Number Numéro de site (CCN)	Map Number Numéro de carte	Date: 01 Jun 2023
98880	1 of 1	Scale Échelle: 1:2,380

Irrigation Systems  
Systèmes d'irrigation

- Control Valve  
Soupape de commande
- Quick Coupling Valve  
Soupape quick-coupling
- Main line water valve  
Régulateur de débit de la conduite principale
- Sprinkler Head  
Tête d'arroseur

Potable Water Systems  
Systèmes d'eau potable

- Drinking Fountain  
Fontaine à boire
- Water Meter  
Compteurs d'eau
- Sprinkler Line - Potable  
Conduits pour les arroseurs - eau potable
- Water Line - Potable  
Conduite d'eau potable

Waste Water Systems  
Réseaux d'eau résiduaire

- Drain  
Drain
- Site Limit  
Limite de site



Any underground data shown on this map has been verified as accurately as possible, however, the complete accuracy of this information cannot be guaranteed. Conduct Utility Location surveys before conducting underground work.

Toutes les données souterraines identifiées sur cette carte ont été vérifiées aussi précisément que possible; cependant, l'exactitude totale de ces renseignements ne peut être garantie. Effectuez des lèves pour déterminer l'emplacement des services publics.